






E

 spol. s r. o. Inžnierske stavby Slovenská 86, 080 01 Prešov tel.: 051/74 636 95, 74 636 99	ZODP.PROJEKTANT: ING.M.DÚBRAVSKÝ 	HL. PROJEKTANT: ING.M.DÚBRAVSKÝ 
	VYPRACOVAL: ING.R.HRUBÝ 	KONTROLOVAL: ING.J.ANTOL 
OBJEDNÁVATEL: KOCR Severovýchod Slovenska		
OKRES: SABINOV		KRAJ:PREŠOVSKÝ
KAT.ÚZEMIE: ŠARIŠSKÉ MICHALANY, ORKUCANY, SABINOV, PEČOVSKÁ NOVÁ VES		DÁTUM: 02/2017
STAVBA: EuroVelo 11 v Prešovskom kraji, úsek Veľký Šariš-Pečovská Nová Ves		STUPEŇ: DSP, DRS
		Č.ZÁKAZKY: 2773/2016
		MIERKA:
PRÍLOHA : E - DOKLADY		Č. PRÍLOHY: Č. SÚPRAVY:

ZÁZNAM

z pracovného rokovania na stavbu:

„**EuroVelo 11 v Prešovskom kraji, úsek Veľký Šariš – Pečovská Nová Ves**“,
konaného dňa **12.04. 2017**
na mestskom úrade Sabinov

Prítomní: prezenčná listina je súčasťou záznamu		
Titul, meno a priezvisko	Organizácia	Tel. kontakt
Ing. Michal Repaský	Mesto Sabinov	0905 807577
Ing. Mária Rohaľová	Mesto Sabinov	051/4880432
Ing. Viliam Palenčár	Mesto Sabinov	051/4880417
Ing. Peter Vandžura	Mesto Sabinov	051/4880405
Mgr. Pavol Molnár	Mesto Sabinov	051/4880420
Ing. Michal Dúbravský	ISPO spol. s r.o., inžinierske stavby	0905 621902
Ing. Róbert Hrubý	Prešov	0908 312022
Ing. Vincent Leššo	Obec Šarišské Michaľany	0905 390874
Andrej Petruš	Obec Pečovská Nová Ves	0907 062333
Mgr. Martin Janoško	KOCR Severovýchod Slovenska	0917 208100
Mgr. Tomáš Miščík	KOCR Severovýchod Slovenska	051/7081513

Na pracovnom rokovaní bola predložená prehľadná situácia, ortofotomapa, situácia stavby cyklotrasy, vzorové priečne rezy, prehľadný výkres lávok.

Projektant popísal trasu a jej rozdelenie na súbor 4 stavebných objektov a to:

101-00 Cyklotrasa K.Ú. Šarišské Michaľany dl.3495,747m

102-00 Cyklotrasa K.Ú. Orkucany dl.2355,070m

103-00 Cyklotrasa K.Ú. Sabinov dl.3786,547m

104-00 Cyklotrasa K.Ú. Pečovská Nová Ves dl.3298,595m

Celková dĺžka cyklotrasy je 12 935,959m.

Základná šírka navrhovanej cyklotrasy je 3,0m+2x0,25m krajnica. Konštrukcia cyklotrasy je navrhnutá v troch variantoch:

1. Variant v mieste hrádze a v koridore poľnej cesty - s asfaltovým krytom s občasným prejazdom osobných a nákladných vozidiel v hrúbke 0,50m.
2. Variant v súbehu so železničnou traťou a inžinierskymi sieťami ŽSR – s krytom zo zámkovej dlažby s občasným prejazdom osobných a nákladných vozidiel v hrúbke 0,37m.
3. Variant vo voľnom teréne - s asfaltovým krytom bez možnosti prejazdu osobných a nákladných vozidiel v hrúbke 0,30m.

Navrhovaná cyklotrasa križuje jestvujúcu železničnú trať Prešov – Plaveč 2x a to:

- cez jestvujúce priecestie žkm 31,143 (k.ú Šarišské Michaľany)
- cez jestvujúce priecestie žkm 34,863 (k.ú Orkucany)

Na navrhovanej cyklotrase budú pri krížení s potokmi navrhnuté lávky v počte 7ks.

Navrhované lávky budú osadené vždy nad úrovňou prietoku Q100 s minimálne 0,50m rezervou.

Po diskusii a konzultácií zúčastnených bolo dohodnuté nasledovné:

- prítomní súhlasia s predloženým návrhom riešenia cyklotrasy v jednotlivých katastroch ako samostatné stavebné objekty

- v katastri obce Šarišské Michaľany objekt 101-00 riešiť vyznačenie priechodu pre cyklistov solárnymi LED gombíkmi
- v katastri mesta Sabinov objekt 103-00 riešiť osvetlenie priechodu pre cyklistov samostatnými svietidlami
- projektant vypracuje záber pozemkov pre jednotlivé katastre ako podklad pre majetkoprávne vysporiadanie
- projektant spracuje dendrologický prieskum
- projektant zabezpečí stanoviská dotknutých organizácií potrebných pre vydanie stavebného povolenia

Zapísal: Ing. Róbert Hrubý

RJ187375483SK



Kontakt: Slovak Telekom, a. s., Bajkalská 28, 817 62 Bratislava
číslo účtu: 2940223/7500
IČO/IČ DPH: 35 763 469/SK2020273893
Obch. register: Obchodný register Okresného súdu BA I, Sa 2081/B

číslo žiadosti.:
Číslo vyjadrenia : 17-18479727-PO
Vybavuje: Kakulošová Helena
Tel.: 0556441175
e-mail: helena.kakulova@telekom.sk
Miesto: Košice
Dňa: 18. 5. 2017

ISPO, s.r.o
Slovenská
080 01 Prešov

ISPO 86 spol. s r.o., inžinierske stavby	
Podacie číslo: 0387	Číslo spisu: 25-05-2017
Prihovoril:	Vybavuje: EY

Vec: Vyjadrenie k Euro Velo 11 v Prešovskom kraji, úsek Veľký Šariš - Pečovská Nová Ves, č.z.2773/2016

Podľa § 66 ods. 6 zákona č. 351/2011 Z. z. o elektronických komunikáciách, pre účely územného a stavebného konania.

Na základe Vašej žiadosti o vyjadrenie Vám Slovak Telekom, a.s. dáva nasledovné stanovisko pre predmet žiadosti:

Predmet žiadosti:

Názov stavby: Euro Velo 11 v Prešovskom kraji, úsek Veľký Šariš - Pečovská Nová Ves, č.z.2773/2016

Spresenie miesta vyjadrenia:

Katastrálne územie: Prešov Stavba - PSČ:
Stavba-Ulica: Stavba - č.domu:
Parcelné číslo:

Účel vyjadrenia: Realizačný projekt

V zmysle projektu:

Názov projektu: Euro Velo 11 v Prešovskom kraji, úsek Veľký Šariš - Pečovská Nová Ves, č.z.2773/2016

Spresenie časti projektovej dokumentácie 650-00 Slaboprúdové rozvody

Projektant: Ing. Gašpár

S predloženou dokumentáciou súhlasíme za dodržania nižšie uvedených podmienok.

Na Vami definovanom území sa nachádza telekomunikačné vedenie/rádiové zariadenie.

Platnosť vyjadrenia je do 16. 11. 2017

Spresňujúce podmienky:

S navrhovaným riešením v predloženej PD súhlasíme.

Počas realizácie stavby žiadame dodržať nasledovné podmienky ochrany telekomunikačných (vrátane rádiových) zariadení.

Existujúce zariadenia sú chránené ochranným pásmom (§68 zákona č. 351/2011 Z. z.) a zároveň je potrebné dodržať ustanovenie §65 zákona č. 351/2011 Z. z. o ochrane proti rušeniu.

V káblovej ryhe sa môže nachádzať viac zariadení (káble, potrubia) s rôznou funkčnosťou.

Údaje o technickom stave zariadení je možné poskytnúť po náležite zdôvodnenej potrebe pri ich vytyčovaní. Vyzývame Vás preto, aby si Vami poverený zástupca dostavil (podľa stránkových dní na www.telekom.sk) na zakreslenie existujúcich zariadení do Vašich podkladov. Poverený zástupca pri zakresľovaní predloží toto vyjadrenie, splnomocnenie na zakresľovanie a svoj občiansky preukaz (OP).

V zmysle § 66 ods. 7 zákona č. 351/2011 Z.z. o elektronických komunikáciách sa do projektu stavby musí zakresliť priebeh všetkých zariadení v mieste stavby. Za splnenie tejto povinnosti zodpovedá projektant.

Žiadateľ je pri akýchkoľvek prácach, ktorými môžu byť ohrozené alebo poškodené zariadenia, povinný vykonať všetky objektívne účinné ochranné opatrenia tým, že zabezpečí:

- pred začatím zemných prác vytyčenie a vyznačenie polohy zariadení priamo na povrchu terénu,

- preukázateľné oboznámenie zamestnancov, ktorí budú vykonávať zemné práce, s vytýčenou a vyznačenou polohou tohto zariadenia a tiež s podmienkami, ktoré boli na jeho ochranu stanovené,
- upozornenie zamestnancov vykonávajúcich zemné práce na možnú polohovú odchýlku ± 30 cm skutočného uloženia zariadenia od vyznačenej polohy na povrchu terénu,
- upozornenie zamestnancov, aby pri prácach v miestach výskytu vedení a zariadení pracovali s najväčšou opatnosťou a bezpodmienečne nepoužívali nevhodné náradie (napr. hliabce stroje) vo vzdialenosti 1,5 m na každú stranu od vyznačenej polohy zariadenia, aby boli odkryté zariadenia riadne zabezpečené proti akémukoľvek ohrozeniu a poškodeniu,
- zhutnenie zeminy pod káblami pred jeho zakrytím (zasypaním),
- bezodkladné oznámenie každého poškodenia zariadenia na telefónne číslo 12129,
- overenie výškového uloženia zariadenia ručnými sondami (z dôvodu, že nezodpovedáme za zmeny priestorového uloženia zariadenia vykonané bez nášho vedomia),
- v prípade požiadavky napojenia lokality, resp. objektu, na VSST (verejná sieť ST) je potrebné si podať žiadosť o určenie bodu napojenia. (www.telekom.sk),
- v prípade premiestnenia telekomunikačného vedenia je potrebné vypracovať projektovú dokumentáciu. Žiadosť o vyjadrenie k projektovej dokumentácii je potrebné podať osobitne. (www.telekom.sk),
- podmienky ochrany TKZ budú doplnené pri vytýčení, ktoré požadujeme objednať na tel: Fabuľa František, Ing. 0902614733
- v prípade, že počas výstavby je potrebné zvýšiť, alebo znížiť krytie tel. káblov je toto možné vykonať len so súhlasom správcu siete.

Žiadame dodržať platné predpisy podľa STN 73 6005 pre priestorovú úpravu vedení v plnom rozsahu. Upozorňujeme žiadateľa, že v textovej časti vykonávacieho projektu musí figurovať podmienka ST o zákaze zriaďovania skládok materiálu a zriaďovania stavebných dvorov počas výstavby na existujúcich podzemných kábloch a projektovaných trasách prekládok podzemných telekomunikačných vedení a zariadení.

Nedodržanie vyššie uvedených podmienok ochrany zariadení je porušením povinnosti podľa § 68 zákona č. 351/2011 Z.z. o elektronických komunikáciách v platnom znení. Vytýčenie polohy telekomunikačných zariadení vykoná Slovak Telekom a.s. na základe samostatnej objednávky do troch týždňov od jej doručenia.

✓ objednávke v dvoch vyhotoveniach uveďte číslo tohto vyjadrenia a dátum jeho vydania. Objednávku zašlite na adresu:

Slovak Telekom, a.s., Poštová 18, P.O.Box D-30, 04210 Košice 1

alebo odovzdajte technikovi pri vytýčovaní trasy káblov.

Toto vyjadrenie platí len v rozsahu nami overenej dokumentácie stavby a pre rozsah prác vyznačených alebo vymedzených v predmete žiadosti.

V prípade, že žiadateľ bude so zemnými prácami alebo činnosťou z akýchkoľvek dôvodov pokračovať po tom, ako vydané vyjadrenie stratí platnosť, je povinný zastaviť zemné práce a požiadať o nové vyjadrenie. Pred realizáciou výkopových prác je stavebník povinný požiadať o vytýčenie TKZ. Vzhľadom k tomu, že na Vašom záujmovom území sa môžu nachádzať zariadenia iných prevádzkovateľov, ako sú napr. rádiové zariadenia, rádiové trasy, televízne káblkové rozvody, Slovak Telekom, a.s. týmto upozorňuje žiadateľa na povinnosť vyžiadať si obdobné vyjadrenie od prevádzkovateľov týchto zariadení.

Podmienky prekládky telekomunikačných zariadení:

Žiadame vypracovať projekt prekládky alebo ochrany telekomunikačných vedení na náklady investora, ktorý požadujeme zaslať na pripomienkovanie a následné schválenie technického riešenia.

Zároveň upozorňujeme investora, že v zmysle §66 ods. 10 zákona č. 351/2011 Z.z. je potrebné uzavrieť dohodu o podmienkach prekládky telekomunikačných vedení s vlastníkom dotknutých káblov, ST a.s.. Bez uzavretia dohody nesúhlasíme s prepojením prekladaných káblov na existujúcu sieť ST a.s..

Pred pripojením prekladaných káblov k existujúcej sieti ST žiadame o predloženie nasledovných dokladov:

- Meracie protokoly nového káblového úseku
- Povoľenie neplánovaného prerušenia prevádzky
- Potvrdenú dohodu o prekládke káblov
- Definitívnu technickú dokumentáciu
- Toto vyjadrenie

Vo veci uzavretia dohody kontaktujte:

Slovak Telekom, a.s.

Divízia nákupu

Oddelenie nákupu sieťových komodít:

p.Tibor Hollosytel. +421 2 58821032, Email: tibor.hollosy@telekom.sk

Bajkalskej 28, 817 62 Bratislava

Zároveň upozorňujeme investora, že je povinný 15 dní pred realizáciou oznámiť presný termín premiestnenia, alebo ochrany telekomunikačného zariadenia. V prípade prerušenia prevádzky na prekladanom telekomunikačnom vedení je investor prác povinný špecifikovať pracovný postup.

(Definovanie postupnosti s časovým údajom ako bude prebiehať prekládka telekomunikačného vedenia.)

Pred zahájením prác, pri pripájaní prekladaných káblov ST na existujúcu sieť ST a pred zásypom káblovej ryhy prizvať zástupcu Slovak Telekom a.s.,

Po realizácii stavby 7 dní pred kolaudáciou stavby žiadame odovzdať dokumentáciu porealizačného zamerania prekládky tel. zariadení ku kontrole na ST, vyhotoveného podľa technického predpisu T-326. Dokumentácia musí obsahovať schematický výkres zapojenia, polohopisné plány so zakótovaním celej trasy prekládky zariadení a geodetický elaborát v papierovej aj elektronickej forme.

V lokalite predmetu Vašej žiadosti je oprávnený vykonávať práce súvisiace s prekládkou alebo ochranou zariadení Slovak Telekom, a.s.

iba zmluvný partner:

SPOJSTAV spol. s r.o. Spišská Nová Ves, Sadová 9, 052 01 Spišská Nová Ves, Ladislav Hocman, 0903906282, spojstav@spojstavke.sk

Podmienky realizácie telekomunikačnej prípojky:

V prípade záujmu o vypracovanie návrhu technického riešenia a obchodnej ponuky telekomunikačného pripojenia vášho stavebného objektu, kontaktujte nás prosím na e-mailovej adrese developer@telekom.sk.

Upozorňujeme investora, že v prípade vlastnej investície telekomunikačnej prípojky, je potrebné uzavrieť zmluvu (resp. Zmluva o zmluve) o prevode majetku realizovanej pokládky telekomunikačného kábla do vlastníctva ST a.s.. Ak nedôjde k podpísaniu zmluvy o prevode vlastníctva zrealizovanej pokládky, nemôžeme súhlasiť s daným technickým riešením pripojenia na verejnú telekomunikačnú sieť bez určenia rozhrania.

V lokalite predmetu Vašej žiadosti je oprávnený vykonávať práce súvisiace s vybudovaním telekomunikačnej prípojky iba zmluvný partner: SPOJSTAV spol. s r.o. Spišská Nová Ves, Sadová 9, 052 01 Spišská Nová Ves, Ladislav Hocman, 0903906282, spojstav@spojstavke.sk

Upozornenie

V prípade ak na Vami definovanom území v žiadosti o vyjadrenie sa nachádza nadzemná telekomunikačná sieť, ktorá je vo vlastníctve Slovak Telekom, a.s., je potrebné zo strany žiadateľa zabezpečiť nadzemnú sieť proti poškodeniu alebo narušeniu ochranného pásma. Požiadavku na presmerovanie, resp. preloženie, príp. odstránenie dotknutého vedenia(zariadenia), je potrebné zaslať na adresu Slovak Telekom, a.s. Bajkalská 28, 817 62 Bratislava.

za prevádzkovateľa zariadenia


Slovak Telekom a.s.
Bajkalská 28
817 62 Bratislava

110




Východoslovenská vodárenská spoločnosť, a.s.
závod Prešov, Kúpeľná 3, 080 01 Prešov
Tel.: 051/757 21 11 · E-mail: zakaznik@vodarne.eu · www.vodarne.eu
Zapísaná v Obchodnom registri Okresného súdu Košice I., oddiel: Sa, vložka č.: 1243/V



IČO: 36 570 460
DIČ: 202 006 3518
IČ DPH: SK202 006 3518

Bankové spojenie:
UniCredit Bank Slovakia a.s. 6626417008/1111 IBAN: SK58 1111 0000 0066 2641 7008 SWIFT: UNCRSKBX
ČSOB, a.s. 25500183/7500 IBAN: SK70 7500 0000 0000 2550 0183 SWIFT: CEKOSKBX
VÚB, a.s. 2922841155/0200 IBAN: SK13 0200 0000 0029 2284 1155 SWIFT: SUBASKBX

ISPO spol. s r.o., inžinierske stavby	
Podacie číslo: 0437	Číslo spisu: - 6 -06- 2017
Prílohy/listy:	Vybavuje: RH



**ISPO spol. s r.o.
Slovenská 86
080 01 Prešov**

Váš list/zo dňa
23.05.2017

Naša značka
44008 /2017/O

Vybavuje/telefón
Ing. Kurillová 051/7572350

Prešov
05.06.2017

VEC: Stavba : „EuroVelo 11 v Prešovskom kraji, úsek Veľký Šariš – Pečovská Nová Ves“
Žiadosť o vyjadrenie k PD pre stavebné konanie a realizáciu stavby

Listom doručeným nášmu závodu dňa 25.05.2017 nás žiadate o vyjadrenie k projektovej dokumentácii predmetnej stavby „EuroVelo11 v Prešovskom kraji, úsek Veľký Šariš – Pečovská Nová Ves“ za účelom vyjadrenia stavebného povolenia a k realizácii stavby. Stavba je členená na objekty:

- 101-00 Cyklotrasa k.ú. Šarišské Michal'any
- 102-00 Cyklotrasa k.ú. Orkucany
- 103-00 Cyklotrasa k.ú. Sabinov
- 104-00 Cyklotrasa k.ú. Pečovská Nová Ves
- 201-00 Lávka cez Ketelský potok
- 202-00 Lávka cez potok Telek
- 203-00 Lávka cez Drienický potok
- 204-00 Lávka cez Krakovský potok
- 205-00 Lávka cez potok Ginec
- 206-00 Lávka cez občasný tok
- 207-00 Lávka cez potok Ľutinka
- 650-00 Slaboprúdové rozvody

Predmetom navrhovanej PD je novostavba cyklotrasy EuroVelo 11 v úseku medzi obcou Šarišské Michal'any a obcou Pečovská Nová Ves.

Cyklotrasa je navrhnutá ako obojsmerná komunikácia s cyklistickým pruhom šírky 1,5m t.j. šírky spevnenia 3m. Nespevnená krajnica šírky 0,25m je po oboch stranách. Celková dĺžka trasy je 12.935,917 m. Stavba cyklotrasy bude rozdelená do štyroch etáp pre jednotlivé katastrálne územia.

V rámci stavby sú zohľadnené všetky dotknuté inžinierske siete. PD nerieši preložku existujúcich podzemných vedení. Prípadné vodovodné a kanalizačné poklopy budú vyzdvihnuté do navrhovanej niveleť chodníka.

V záujmovej oblasti daných cyklotrás sú trasované potrubia verejného vodovodu a verejnej kanalizácie v správe VVS, a.s. Košice, závod Prešov, ktoré sme Vám poskytli vo vyjadreniach 49205/2016/O zo dňa 02.06.2016 a 100739/2016 zo dňa 8.11.2016 k zapracovaniu do PD s uvedením ich dimenzie a materiálu. Naše inžinierske siete žiadame rešpektovať podľa predloženej projektovej dokumentácie.

S vydaním stavebného povolenia pre hore uvedenú stavbu súhlasíme s podmienkami:

1. V zmysle Zákona č. 442/2002 Z.z. §27 ods.4 každý, kto vykonáva opravy, rekonštrukcie, terénne úpravy a iné stavebné práce, ktoré môžu mať vplyv na zariadenia verejného vodovodu alebo verejnej kanalizácie, je povinný po dohode s prevádzkovateľom vykonať neodkladne na svoje náklady prispôbienie poklopov, vstupov do šachiet, zasúvadlových uzáverov a iných objektov a zariadení verejného vodovodu alebo verejnej kanalizácie novému stavu, t.j. prispôbiť ich výšku novej niveleť.



Východoslovenská vodárenská spoločnosť, a.s.
závod Prešov, Kúpeľná 3, 080 01 Prešov
Tel.: 051/757 21 11 · E-mail: zakaznik@vodarne.eu · www.vodarne.eu
Zapísaná v Obchodnom registri Okresného súdu Košice I., oddiel: Sa, vložka č.: 1243/V



IČO: 36 570 460
DIČ: 202 006 3518
IČ DPH: SK202 006 3518

Bankové spojenie:

UniCredit Bank Slovakia a.s. 6626417008/1111 IBAN: SK58 1111 0000 0066 2641 7008 SWIFT: UNCRSKBX
ČSOB, a.s. 25500183/7500 IBAN: SK70 7500 0000 0000 2550 0183 SWIFT: CEKOSKBX
VÚB, a.s. 2922841155/0200 IBAN: SK13 0200 0000 0029 2284 1155 SWIFT: SUBASKBX

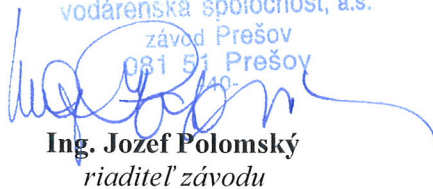
2. Pri inžinierskych sieťach rešpektovať ochranné pásmo potrubia verejných vodovodov a verejných kanalizácií v správe nášho závodu, ktoré je 1,5 m na obidve strany od vonkajšieho okraja potrubia pri profile do 500 mm vrátane, a 2,5 m nad priemer 500 mm v zmysle §-u 19 Zákona č. 442/2002 Z. z. o verejných vodovodoch a verejných kanalizáciách v znení neskorších predpisov.

V pásme ochrany je zakázané vykonávať zemné práce, umiestňovať stavby, konštrukcie alebo iné podobné zariadenia alebo vykonávať činnosti, ktoré obmedzujú prístup k verejnému vodovodu alebo verejnej kanalizácii alebo ktoré by mohli ohroziť ich technický stav, vysádzať trvalé porasty, umiestňovať skládky, vykonávať terénne úpravy.

3. Presné vytýčenie inžinierskych sietí v teréne Vám na základe objednávky zabezpečia pracovníci nášho závodu (call centrum, č. tel.: 051/7572777). K objednávke je potrebné predložiť kópiu tohto vyjadrenia spolu s farebne vyznačeným mapovým podkladom. Termín vytýčenia je potrebné dohodnúť telefonicky cestou dispečingu na č. tel. 051/7572421. V prípade, že si žiadateľ neobjedná vytýčenie IS nenesie VVS, a.s. zodpovednosť za prípadné škody na majetku investora alebo VVS.

Naše vyjadrenie platí 1 rok odo dňa vydania a stráca platnosť pri zmene údajov, na základe ktorých bolo vydané.

S pozdravom

Východoslovenská
vodárenská spoločnosť, a.s.
závod Prešov
081 51 Prešov
40-

Ing. Jozef Polomský
riaditeľ závodu

Prílohy: Vaše podklady 1 x PD,

OKRESNÝ ÚRAD SABINOV

ISPO spol. s r.o., inžinierske stavby	
Podacie číslo: <i>0441</i>	Číslo spisu: 12 -06- 2017
Prílohy/listy:	Vybavuje: <i>Rf</i>

odbor starostlivosti o životné prostredie
Námestie slobody č. 85, 083 01 Sabinov

ISPO spol. s r.o., Inžinierske stavby
Slovenská 86
080 01 Prešov

Váš list značky/zo dňa

0441/2017-0391/23.5.2017

Naša značka

OU-SB-OSZP-2017/000659-02/ŠVS-Če

Vybavuje

Ing. Čekan

V Sabinove

8.6.2017

Vec

„EuroVelo 11 v Prešovskom kraji, úsek Veľký Šariš – Pečovská Nová Ves“ - vyjadrenie k projektovej dokumentácii pre stavebné povolenie.

Okresný úrad Sabinov, odbor starostlivosti o životné prostredie, štátna vodná správa ako vecne a miestne príslušný orgán podľa § 5 zákona č. 525/2003 o štátnej správe starostlivosti o životné prostredie a o zmene a doplnení niektorých zákonov, dáva v súlade s ustanovením § 28 ods. 1 zákona č. 364/2004 Z.z. o vodách a o zmene zákona Slovenskej národnej rady č. 372/1990 Zb. o priestupkoch v znení neskorších predpisov (vodný zákon), nasledovné

vyj a d r e n i e :

ISPO spol. s r.o., Inžinierske stavby, Slovenská 86, 080 01 Prešov, požiadala Okresný úrad Sabinov, odbor starostlivosti o životné prostredie listom č. 0441/2017-0391 zo dňa 23.5.2017 doručeným dňa 25.5.2017 o vyjadrenie k dokumentácii pre stavebné povolenie na stavbu „EuroVelo 11 v Prešovskom kraji, úsek Veľký Šariš – Pečovská Nová Ves“ v rozsahu:

Cyklotrasa je navrhnutá ako obojsmerná s cyklistickým pruhom šírky 1,5 m. Nespevnená krajnica šírky 0,25 m je po oboch stranách. Odvodnenie vozovky cyklotrasy bude zabezpečené priečnym a pozdĺžnym sklonom na terén. Začiatok cyklotrasy je na hranici katastra Šarišské Michalany a Veľký Šariš a koniec cyklotrasy je na hranici katastra Pečovská Nová Ves a Červenica.

Z hľadiska ochrany vodných pomerov nemáme námietky k predloženej dokumentácii stavby za predpokladu, že budú splnené naše podmienky:

1. Stavba „EuroVelo 11 v Prešovskom kraji, úsek Veľký Šariš – Pečovská Nová Ves“ križuje vodné toky. Podľa § 27 ods. 1 písm. a) zákona č. 364/2004 Z.z. o vodách, na stavby vo vodách a na pobrežných pozemkoch sa vydáva „súhlas“, o ktorý je potrebné požiadať príslušný orgán štátnej vodnej správy, ktorým je Okresný úrad Sabinov, odbor starostlivosti o životné prostredie. K žiadosti o vydanie súhlasu je potrebné doložiť stanovisko správcu vodného toku.
2. Stavbu realizovať takým technickým spôsobom, aby nedošlo k ohrozeniu a znečisteniu podzemných, prípadne povrchových vôd a aby nedošlo k poškodeniu záujmov tretích osôb.



OKRESNÝ
ÚRAD
SABINOV

Telefón

+421/51 4880366

Fax

+421/514880301

E-mail

slavomir.cekan@minv.sk

Internet

www.minv.sk

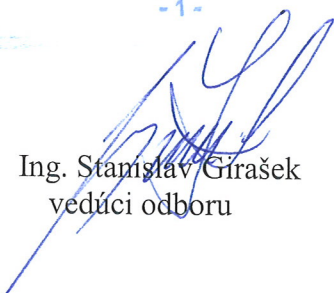
IČO

00151866

Toto vyjadrenie nie je rozhodnutím v správnom konaní a nenahrádza povolenie ani súhlas orgánu štátnej vodnej správy vydávané podľa osobitných právnych predpisov.

Okresný úrad Sabinov
odbor starostlivosti o životné prostredie
Námestie slobody 85, 083 01 Sabinov

- 1 -


Ing. Stanislav Girašek
vedúci odboru

Doručí sa:

1. Adresát
2. Pre spis



OKRESNÝ
ÚRAD
SABINOV

Telefón
+421/51 4880366

Fax
+421/514880301

E-mail
slavomir.cekan@minv.sk

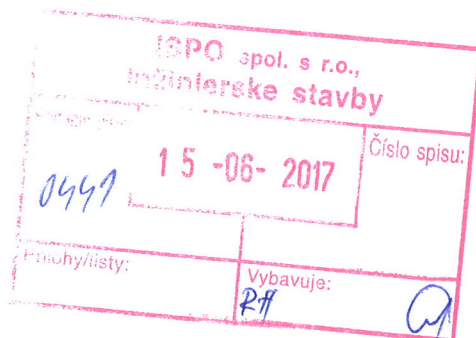
Internet
www.minv.sk

IČO
00151866

OKRESNÝ ÚRAD SABINOV

odbor starostlivosti o životné prostredie

Námestie slobody 85, 083 01, Sabinov



ISPO spol. s r.o.
Inžinierske stavby
Slovenská 86
080 01 Prešov

Vaša značka
0441/2017-0391

Naša značka
OU-SB-OSZP-2017/676-02/Pi-ŠSOO

Vybavuje
Ing. Piskoríková

Sabinov
09.06.2017

Vec

Žiadosť o vyjadrenie k PD stavby „EuroVelo 11 v Prešovskom kraji, úsek Veľký Šariš – Pečovská Nová Ves, č.z. 2773/2016“ - stanovisko

Na Okresný úrad Sabinov, Nám. slobody 85, 083 01 Sabinov (ďalej len „okresný úrad“) bola dňa 25.05.2017 doručená žiadosť spoločnosti **ISPO, spol. s r.o., Inžinierske stavby, Slovenská 86, 080 01 Prešov** o vyjadrenie k PD stavby „EuroVelo 11 v Prešovsko kraji, úsek Veľký Šariš – Pečovská Nová Ves“ na účely stavebného konania.

Okresný úrad ako príslušný orgán štátnej správy ochrany ovzdušia podľa § 5 ods. 1 zákona č. 525/2003 Z.z. o štátnej správe starostlivosti o životné prostredie a o zmene a doplnení niektorých zákonov v znení neskorších predpisov a § 3 ods. 1 písm. e) zákona č. 180/2013 Z.z. o organizácii miestnej štátnej správy a o zmene a doplnení niektorých zákonov, ako orgán štátnej správy ochrany ovzdušia podľa §22 zákona č. 137/2010 Z.z. o ovzduší v znení neskorších predpisov (ďalej len „zákon o ovzduší“) dáva k PD stavby **na účely stavebného konania** nasledujúce

s t a n o v i s k o:

K predmetnej stavbe okresný úrad **nemá zásadné pripomienky.**

Z hľadiska ochrany ovzdušia dokumentácia neuvádza žiadne nové stredné ani veľké zdroje znečisťovania ovzdušia v zmysle vyhlášky č. 410/2012 Z.z., ktorou sa vykonávajú niektoré ustanovenia zákona o ovzduší.



OKRESNÝ
ÚRAD
SABINOV

Telefón
+421/51 4880357

Fax
+421/51 4880311

E-mail
monika.piskorikova@minv.sk

Internet
www.minv.sk

IČO
00151866

Stavba bude dočasným zdrojom prašnosti. Stavebník je povinný realizovať opatrenia na minimalizovanie prašnosti.

Toto stanovisko nenahrádza súhlas ani povolenie, ktoré je potrebné vydať podľa osobitných právnych predpisov.

Okresný úrad Sabinov
odbor starostlivosti o životné prostredie
Námestie slobody 85, 083 01 Sabinov
- 1 -

Ing. Stanislav Girašek
vedúci odboru



OKRESNÝ
ÚRAD
SABINOV

Telefón
+421/51 4880357

Fax
+421/51 4880311

E-mail
monika.piskorikova@minv.sk

Internet
www.minv.sk

IČO
00151866

OKRESNÝ ÚRAD SABINOV**odbor starostlivosti o životné prostredie**

Námestie slobody 85, 083 01 Sabinov

ISPO spol. s r.o., inžinierske stavby	
Podacie číslo: 16-06-2017	Číslo spisu:
Prílohy/lisy:	Vybavuje: Rf

*ISPO spol. s r.o.,
inžinierske stavby
Slovenská 86
080 01 Prešov***Vaša značka/zo dňa**

0441/2017-0391/23.5.2017

Naša značka

OU-SB-OSZP-2017/0650-02-Št/ŠSOH

Vybavuje

Ing. Jana Štieberová

Sabinov

12.6.2017

Vec

PD Stavba: „EuroVelo 11 v Prešovskom kraji, úsek Veľký Šariš – Pečovská Nová Ves“,
č.z. 2773/2016, k.ú. Šarišské Michaľany, Orkucany, Sabinov, Pečovská Nová Ves
– v y j a d r e n i e

Okresný úrad Sabinov, odbor starostlivosti o životné prostredie, príslušný podľa § 5 zákona č. 525/2003 Z.z. o štátnej správe starostlivosti o životné prostredie a o zmene a doplnení niektorých zákonov a § 108 zákona č. 79/2015 Z. z. o odpadoch a o zmene a doplnení niektorých zákonov (ďalej len „zákon o odpadoch“) dáva podľa § 99 ods. 1 písm. b) zákona o odpadoch

- v y j a d r e n i e -

k PD na stavbu „**EuroVelo 11 v Prešovskom kraji, úsek Veľký Šariš – Pečovská Nová Ves**“, č.z. 2773/2016, k.ú. Šarišské Michaľany, Orkucany, Sabinov, Pečovská Nová Ves pre žiadateľa: ISPO spol. s r.o., inžinierske stavby, Slovenská 86, 080 01 Prešov na základe žiadosti a PD podanej dňa 25.5.2017 na Okresný úrad Sabinov, odbor starostlivosti o životné prostredie.

Podľa predloženej žiadosti a projektovej dokumentácie ide o cykloturistickú trasu EuroVelo 11 (cyklistický chodník, funkčná trieda D2), ktorá má spojiť obec Šarišské Michaľany z obcou Pečovská Nová Ves. Cyklotrasa je navrhnutá ako obojsmerná s cyklistickým pruhom šírky 1,50 m. Nespevnená krajnica šírky 0,25 m je po oboch stranách. Celková dĺžka trasy: 12935,917 m, z toho cyklotrasa 9978,975 m a cyklokoridor 2956,94 m. Členenie stvby:

- 101-00 Cyklotrasa k.ú. Šarišské Michaľany
- 102-00 Cyklotrasa k.ú. Orkucany
- 103-00 Cyklotrasa k.ú. Sabinov
- 104-00 Cyklotrasa k.ú. Pečovská Nová Ves
- 201-00 Lávka cez Ketelský potok
- 202-00 Lávka cez potok Telek

**OKRESNÝ
ÚRAD
SABINOV**

Telefón

+421/51 4880357

Fax

+421/51 4880311

E-mail

jana.stieberova@minv.sk

Internet

www.minv.sk

IČO

00151866

203-00 Lávka cez Drienický potok
204-00 Lávka cez Krakovský potok
205-00 Lávka cez potok Giniec
206-00 Lávka cez občasný tok
207-00 Lávka cez potok Ľutinka
650-00 Slaboprúdové rozvody

Sprievodná správa, kap. 6.6 Nakladanie s odpadom popisuje odpady vznikajúce pri výstavbe a spôsob nakladania s odpadmi:

15 01 01 – obaly z papiera a lepenky
15 01 02 – obaly z plastov
15 01 03 – obaly z dreva
15 01 04 – obaly z kovov
17 01 01 – betón
17 03 02 – bitúmenové zmesi iné ako uvedené v 17 03 01
17 05 06 – výkopová zemina iná ako uvedená v 17 05 05

Po preštudovaní predloženej projektovej dokumentácie Okresný úrad Sabinov, odbor starostlivosti o životné prostredie, úsek štátnej správy odpadového hospodárstva

-nemá námietky-

k zámeru stavby a konštatuje, že predmetnú stavbu je možné realizovať pri dodržaní nasledujúcich podmienok:

1. So vznikajúcim odpadom nakladať v zmysle zákona o odpadoch, vyhlášky MŽP SR č. 371/2015 Z.z., ktorou sa vykonávajú niektoré ustanovenia zákona o odpadoch a vyhlášky MŽP SR č. 365/2015 Z.z., ktorou sa ustanovuje Katalóg odpadov v znení neskorších predpisov a ďalších súvisiacich predpisov.
2. Prednostne zabezpečiť **zhodnotenie odpadov** pred ich uložením na skládku odpadov (napr. zariadenie na zhodnocovanie stavebných odpadov v okrese Sabinov prevádzkuje spoločnosť CBR, s.r.o., Hollého 29, 083 01 Sabinov, prevádzka v Rožkovonoch – extravilán obce).
3. Zhromaždené odpady podľa druhov zabezpečiť pred ich znehodnotením, odcudzením alebo iným nežiaducim účinkom.
4. Ku kolaudácii stavby **predloží pôvodca odpadu** na Okresný úrad Sabinov, odbor starostlivosti o životné prostredie písomný doklad preukazujúci spôsob nakladania s jednotlivými druhmi odpadov.

Toto vyjadrenie nenahrádza povolenie ani súhlas, ktoré je potrebné vydať podľa osobitných právnych predpisov.

Okresný úrad Sabinov
odbor starostlivosti o životné prostredie
Námestie slobody 85, 083 01 Sabinov

- 1 -

Ing. Stanislav Girašek
vedúci odboru



OKRESNÝ
ÚRAD
SABINOV


Telefón
+421/51 4880357

Fax
+421/51 4880311

E-mail
jana.stieberova@minv.sk

Internet
www.minv.sk

IČO
00151866



SPRÁVA A ÚDRŽBA CIEST PREŠOVSKÉHO SAMOSPRÁVNEHO KRAJA

Jesenná 14, 080 01 Prešov

ISPO spol. s r.o., inžinierske stavby	
Podacie číslo: 0442	Číslo spisu: 16-06-2017
Prílohy/listy:	Vybavuje: Pr

ISPO s.r.o.
ul. Slovenska 86
080 01 PREŠOV

Váš list číslo/zo dňa
0442/2017-0392/23.5.2017

Naše číslo
SUCPSKPO/1201510(1676)/2017-001

Vybavuje/linka
Ing. VIRBA Eduard

Prešov
12.6.2017

Vec: **EuroVelo 11 v Prešovskom kraji, úsek Veľký Šariš - Pečovská Nová Ves.**

- vyjadrenie k projektovej dokumentácii stavby pre územné rozhodnutie

K Vašej žiadosti o vyjadrenie k projektovej dokumentácii „EuroVelo 11 v Prešovskom kraji, úsek Veľký Šariš - Pečovská Nová Ves“ zo dňa 23.5.2017, Správa a údržba ciest Prešovského samosprávneho kraja, dáva nasledovné vyjadrenie:

Vami pripravovaná stavba „EuroVelo 11 v Prešovskom kraji, úsek Veľký Šariš - Pečovská Nová Ves“ v katastrálnom území obce Pečovská Nová Ves, sa priamo dotýka nami spravovaných ciest III/3184, III/3177, ktorých pozemky však nemáme zapísané na našom liste vlastníctva a preto Vám dávame vyjadrenie iba k technickému riešeniu. S Vami navrhovanými úpravami v zmysle predmetnej projektovej dokumentácie v objektivej skladbe

SO 101-00 CYKLOTRASA K.Ú ŠARIŠKÉ MICHALANY (DĹŽKA TRASY 3528,333 m)
SO 102-00 CYKLOTRASA K.Ú ORKUCANY (DĹŽKA TRASY 2347,594 m)
SO 103-00 CYKLOTRASA K.Ú SABINOV (DĹŽKA TRASY 3783,468 m)
SO 104-00 CYKLOTRASA K.Ú PEČOVSKÁ NOVÁ VES (DĹŽKA TRASY 3293,136 m)
SO 201-00 Lávka cez Ketelský potok
SO 202-00 Lávka cez potok Telek
SO 203-00 Lávka cez Drienický potok
SO 204-00 Lávka cez Krakovský potok
SO 205-00 Lávka cez Ginec
SO 206-00 Lávka cez občasný tok
SO 207-00 Lávka cez potok Ľutinka
SO 650-00 SLABOPRÚDOVÉ ROZVODY

súhlasíme pri splnení nasledujúcich podmienok:

Požadujeme rešpektovať existujúce trasy ciest III/3184, III/3177 a dodržať súčasné šírkové parametre predmetných ciest, ktoré využívate ako cyklistické koridory predmetnej stavby. Stavbu navrhnuť tak aby bolo zabezpečené odvodnenie dotknutých ciest. Dopravné značenie žiadame odsúhlasiť KDI PZ SR Prešov.

Správa a údržba ciest PSK ako správca ciest II. a III. triedy žiada stavebníka, aby pred začatím prác a po ich ukončení prizval zástupcu Správy a údržby ciest Prešovského samosprávneho kraja, oblasť Prešov (p. Tomčufčík č. t. 0915/963372), na preberacie konanie za účelom zhodnotenia stavu pred a po realizácii prác.

Počas realizácie stavebných prác požadujeme, aby uvedené cesty neboli nadmerne znečisťované stavebnou dopravou, resp. v prípadoch znečistenia, tieto boli okamžite odstránené stavebníkom.

Pri stavebných zásahoch a realizácii stavebných prác v cestnom telese, ako aj v ochrannom pásme ciest III/3184 resp. III/3177, je potrebné požiadať o súhlas príslušný cestný správny orgán, ktorým je Okresný úrad Prešov, Odbor cestnej dopravy a pozemných komunikácií.

S pozdravom

SPRÁVA A ÚDRŽBA CIEST
PREŠOVSKÉHO SAMOSPRÁVNEHO KRAJA
OBLASŤ PREŠOV
Jesenná 14, 080 01 PREŠOV
Ing. Jaroslav Humeník
riaditeľ SÚC PSK, oblasť Prešov

Akciová spoločnosť je zapísaná v obchodnom registri Okresného súdu Bratislava 1, oddiel Sa, vložka číslo 3481/B

ISPO spol. s r.o., inžinierske stavby	
Podacie číslo: 0443	Číslo spisu: 21-06-2017
Prílohy/riady:	Vybavuje: [signature]

ISPO s.r.o.

Slovenská 86

080 01 Prešov

Vaša značka

DP-A2479

Náše číslo

TD/NS/0275/2017/Ve

Vybavuje / kontakt

(047) 242 4702

Bratislava

16. 6. 2017

Vec: **Vyjadrenie k žiadosti o stanovisko k projektovej dokumentácii pre stavebné povolenie k umiestneniu stavby z hľadiska bezpečnostných a ochranných pásiem plynárenských zariadení.**

Predmetom stanoviska spoločnosti SPP – distribúcia, a.s. (ďalej len „SPP-D“) je posúdenie predloženej projektovej dokumentácie (ďalej len „PD“) pre stavebné povolenie podľa zákona č. 50/1976 Zb. o územnom plánovaní a stavebnom poriadku (stavebný zákon) v znení neskorších predpisov (ďalej len „stavebný zákon“).

Záujmové územie: **Obec: Veľký Šariš**
Stavebník: **KOCR Severovýchod Slovenska**
Názov stavby: **EuroVelo 11 v Prešovskom kraji, úsek Veľký Šariš - Pečovská Nová Ves**
Spracovateľ PD: **ISPO s.r.o.**

V záujmovom území sa nachádza/nachádzajú:

plynárenské zariadenie (technologický objekt): **VTL, STL, NTL-plynovody**
ochranné pásmo plynárenského zariadenia: **áno**
bezpečnostné pásmo plynárenského zariadenia: **áno**

Orientačné znázornenie trasy plynárenského zariadenia/umiestnenia technologického objektu, (ďalej len „orientačné znázornenie“) je prílohou tohto stanoviska.

Orientačné znázornenie má výhradne informatívny charakter a nenahrádza vytýčenie plynárenského zariadenia pre účely presného umiestnenia a/alebo realizácie stavby a/alebo výkonu iných činností.

Toto stanovisko **nenahrádza technické podmienky pripojenia** budúceho odberného plynového zariadenia k distribučnej sieti SPP-D.

SPP-D, ako prevádzkovateľ distribučnej siete, podľa ustanovení zákona č. 251/2012 Z.z. o energetike a o zmene a doplnení niektorých zákonov v znení neskorších predpisov (ďalej len „Zákon o energetike“):

SÚHLASÍ

s vydaním stavebného povolenia na vyššie uvedenú stavbu

(bez jej plynofikácie)

za dodržania nasledujúcich podmienok:

VŠEOBECNÉ PODMIENKY:

- Pred realizáciou zemných prác a/alebo pred začatím vykonávania iných činností, je stavebník povinný požiadať SPP-D o presné vytýčenie existujúcich plynárenských zariadení na základe písomnej objednávky, ktorú je potrebné zaslať na adresu: **SPP – distribúcia, a.s., Sekcia údržby, Mlynské Nivy 44/b, 825 11 Bratislava**, alebo elektronicky, prostredníctvom online formuláru zverejneného na webovom sídle SPP-D (www.spp-distribucia.sk),
- v záujme predchádzania poškodenia plynárenského zariadenia, ohrozenia jeho prevádzky a/alebo prevádzky distribučnej siete, SPP-D vykonáva **bezplatne** vytýčovanie plynárenských zariadení do vzdialenosti 100m, alebo ak doba vytýčovania nepresiahne 1 hodinu,
- stavebník je povinný oznámiť začatie prác v ochrannom pásme plynárenských zariadení zástupcovi prevádzkovateľa SPP-D (p. Marcel Šálka, tel.č. +421 55 242 5509) **najneskôr 7 dní** pred zahájením plánovaných prác,
- stavebník je povinný zabezpečiť prístupnosť plynárenských zariadení počas realizácie stavby z dôvodu potreby prevádzkovania plynárenských zariadení, najmä výkonu kontroly prevádzky, údržby a výkonu odborných prehliadok a odborných skúšok opráv, rekonštrukcie (obnovy) plynárenských zariadení,

Akciová spoločnosť je zapísaná v obchodnom registri Okresného súdu Bratislava 1, oddiel Sa, vložka číslo 3481/B

- stavebník je povinný umožniť zástupcovi SPP-D vstup na stavenisko a výkon kontroly realizácie činností v ochrannom pásme plynárenských zariadení,
- stavebník je povinný realizovať výkopové práce vo vzdialenosti menšej ako 1 m na každú stranu od obrysu existujúcich plynárenských zariadení v súlade s STN 73 3050 až po predchádzajúcom vytýčení plynárenských zariadení **výhradne ručne** bez použitia strojových mechanizmov,
- ak pri výkopových prácach bolo odkryté plynárenské zariadenie, je stavebník povinný kontaktovať pred zasypaním výkopu zástupcu SPP-D na vykonanie kontroly stavu obnaženého plynárenského zariadenia, podsypu a obsypu plynovodu a uloženia výstražnej fólie; výsledok kontroly bude zaznamenaný do stavebného denníka,
- prístup k akýmkoľvek technologickým zariadeniam SPP-D **nie je povolený** a manipulácia s nimi je prísne zakázaná, pokiaľ sa na tieto práce nevzťahuje vydané povolenie SPP-D,
- odkryté plynovody, káble, ostatné inžinierske siete musia byť počas odkrytia zabezpečené proti poškodeniu,
- stavebník nesmie nad trasou plynovodu realizovať také terénne úpravy, ktoré by zmenili jeho doterajšie krytie a hĺbku uloženia, v prípade zmeny úrovne terénu požadujeme všetky zariadenia a poklopy plynárenských zariadení osadiť do novej úrovne terénu,
- každé poškodenie zariadenia SPP-D, vrátane poškodenia izolácie potrubia, musí byť ihneď ohlásené SPP-D na tel.č. : 0850 111 727,
- upozorňujeme, že SPP-D môže pri všetkých prípadoch poškodenia plynárenských zariadení podať podnet na Slovenskú obchodnú inšpekciu (SOI), ktorá je oprávnená za porušenie povinnosti v ochrannom a/alebo bezpečnostnom pásme plynárenského zariadenia uložiť podľa ustanovení Zákona o energetike sankciu vo výške 300,- € až 150 000,- €,
- stavebník je povinný pri realizácii stavby dodržiavať ustanovenia Zákona o energetike, Stavebného zákona a iných všeobecne záväzných právnych predpisov, ako aj podmienky uvedené v Zápise z vytýčenia plynárenských zariadení a taktiež ustanovenia Technických pravidiel pre plyn (TPP) najmä 702 10, 702 01, 702 02,
- stavebník je povinný rešpektovať a zohľadniť existenciu plynárenských zariadení a/alebo ich ochranných a/alebo bezpečnostných pásiem,
- stavebník je povinný pri súbehu a križovaní navrhovaných vedení s existujúcimi plynárenskými zariadeniami dodržať minimálne odstupové vzdialenosti v zmysle STN 73 6005 a TPP 906 01,
- stavebník nesmie v ochrannom pásme plynárenských zariadení v zmysle §79 a §80 Zákona o energetike umiestňovať nadzemné stavby, kontrolné šachty, trvalé porasty apod.,

OSOBITNÉ PODMIENKY:

S úctou,

SPP – distribúcia, a.s.
Mlynské nivy 44/b
825 11 Bratislava 26
IČO: 35910739

Verbeník Miroslav

technik technickej dokumentácie

Príloha: orientačné znázornenie na CD

UPOZORNENIE:

Orientačné znázornenie **nie je možné samostatne, t.j. bez tohto stanoviska, použiť.**

Toto stanovisko reflektuje stav (existenciu plynárenských zariadení a ich ochranných a bezpečnostných pásiem) ku dňu jeho vydania.

Každú zmenu dokumentácie/umiestnenia stavby, ku ktorej dôjde po vydaní tohto stanoviska, je stavebník povinný prerokovať s SPP-D a požiadať SPP-D o vyjadrenie k navrhovanej zmene.

Stanovisko a podmienky v ňom stanovené sú platné v prípade, že návrh (žiadosť) na vydanie stavebného povolenia bude podaný **najneskôr do 16. 6. 2018**, ak stavebník túto lehotu zmešká, je povinný požiadať SPP-D o vydanie nového stanoviska.

V prípade, že stavba má byť v budúcnosti pripojená na distribučnú sieť prevádzkovanú SPP-D, je stavebník povinný pred začatím stavebného konania overiť dostupnosť a kapacitu distribučnej siete a to podaním žiadosti o pripojenie do distribučnej siete na predpísanom tlačíve, alebo elektronicky, prostredníctvom aplikácie zverejnenej na webovom sídle SPP-D (www.spp-distribucia.sk).

SPP-D je v súlade s príslušnými právnymi predpismi oprávnená toto stanovisko zrušiť v prípade, ak dôjde k podstatnej zmene skutkových okolností, z ktorých SPP-D pri vydávaní tohto stanoviska vychádzala, alebo v prípade, ak dôjde k zmene ustanovení právnych predpisov, na základe ktorých bolo toto stanovisko vydané.



**ŽELEZNICE SLOVENSKEJ REPUBLIKY,
BRATISLAVA
GENERÁLNE RIADITEĽSTVO, ODBOR EXPERTÍZY**
Klemensova 8, 813 61 Bratislava 1

ISPO spol. s r.o., inžinierske stavby	
Podacie číslo: 2 3 -06- 2017	Číslo spisu:
Prílohy/listy:	Vybavuje: R.F.

ISPO spol.s r.o.

Slovenská 86

080 01 Prešov

Váš list číslo/zo dňa
0444/2017-0394/23.5.2017

Naše číslo
22977/2017/O420-2

Vybavuje/linka
Ing. Ján Voloch /055229 3337 Bratislava 1
15.06.2017

Vec

Stavba: Euro Velo 11 v Prešovskom kraji, úsek Veľký Šariš – Pečovská Nová Ves

Odbor expertízy GR ŽSR, (zastupujúci ŽSR pri územnom plánovaní, územných a stavebných konaniach), ako dotknutý orgán a účastník konania v zmysle § 140a, § 34 a § 59 zákona č. 50/1976 Zb. o územnom plánovaní a stavebnom poriadku (stavebný zákon) v znení neskorších predpisov a o zmene a doplnení niektorých zákonov podľa zákona č. 479/2005, na základe žiadosti objednávateľa: KOČR Severovýchod Slovenska v zastúpení ISPO spol. s r. o. Prešov, (doručená na O 420 GR ŽSR z OR Košice, listom č. j. 2765/2017/SŽTS zo dňa 9.6.2017), vydáva **súhrnné stanovisko** ku stavbe v ochrannom pásme a sčasti obvode dráhy (OPD a OD) pre stavbu: **Euro Velo 11 v Prešovskom kraji, úsek Veľký Šariš – Pečovská Nová Ves**. Predložená dokumentácia (DSP) v členení stavby na SO rieši výstavbu cyklotrasy Euro Velo 11 medzi obcou Šarišské Michaľany a Pečovská Nová Ves s cyklotrasou (obojsmerná s cyklistickým pruhom šírky 1,5m), situovanou do ochranného pásma dráhy a sčasti do obvodu dráhy žel. trate Kysak – Plaveč – št. hr.(PKP) a do **pozemkov v správe ŽSR** v úsekoch:

k.ú. Šarišské Michaľany

- cyklotrasa vedie súbežne so žel. traťou vľavo v žkm cca 30,360 – 31,150, mimo pozemkov v správe ŽSR
- cyklokoridor križuje žel. trať v žkm 31,143 na jestvujúcom žel. priecestí SP1622 na pozemku parc. C-KN č. 750/1
- cyklotrasa vedie súbežne s traťou po jej pravej strane v žkm 32,440 – 33,340 a zasahuje do pozemkov, parc. č. C-KN 558/1, 559, 560, 561, 567.

k.ú. Orkucany

- cyklotrasa vedie súbežne s traťou vpravo v žkm 33,340 – 34,820 na pozemkoch parc. č. C-KN 814, 817, 629, 635 -637
- cyklokoridor križuje žel. trať na jestvujúcom žel. priecestí SP1625 v žkm 34,863 na pozemku parc. č. C-KN 639 a 631.

k.ú. Sabinov

- cyklotrasa vedie súbežne s traťou po ľavej strane v žkm 36,100 – 36,540, časť trasy v žkm 36,400 zasahuje do pozemku parc. č. C-KN 5236/1.
- cyklokoridor vedie v súbehu s traťou po ľavej strane v žkm 36,540 – 37,450 a 37,650 – 37,730, v úseku žkm 36,540 – 37,530 a žkm 37,640 – 37,730 zasahuje do pozemku parc. č. C-KN 5236/1.
- cyklotrasa vedie súbežne s traťou po ľavej strane v žkm 37,730 – 39,020 na pozemku parc. č. 5236/1.

k.ú. Pečovská Nová Ves

- cyklotrasa vedie súbežne so žel. traťou vľavo v žkm 39,020 – 42,320 na pozemkoch parc. č. C-KN 1082/1, 1074, 1077/2, 1078/4, 1081, 1080, 1066, 1065, 1064, 1082/3, 1049, 281, 1054.

Riešenie stavby je uvedené v projektovej dokumentácii.

Telefón
(02) 2029 7765

Fax
(02) 2029 2272

E-mail
GRO420@zsr.sk

IČO
0031364501

DIČ
2020480121

IČ DPH
SK2020480121

ŽSR sú zapísané v Obchodnom registri Okresného súdu Bratislava I, v oddiele Po, vo vložke 312/B

Po oboznámení sa s predloženou dokumentáciou a dokladmi nemáme námietky k realizácii stavby v ochrannom pásme dráhy a súhlasíme s vydaním **stavebného povolenia** pre uvedenú stavbu za týchto podmienok:

1. Pri ďalšej príprave a uskutočňovaní predmetnej stavby budú splnené požiadavky uvedené vo vyjadreniach stavebníkom získaných od zložiek **ŽSR (SHM a OR Košice)**, pri zabezpečovaní podkladov pre prípravu a realizáciu stavby:
 - riešiť pri styku v záujmovom území ochranu podzemných telekomunikačných kábelových vedení a podzemných silnoprúdových kábelových vedení v správe SOZT a SEE Košice (**uloženie do chráničiek**, rešpektovať ochr. pásma trás káblov ŽSR od vytýčenej polohy)
 - objekty v obvode dráhy zrealizovať na základe technického riešenia odsúhlaseného ŽSR - OR Košice
 - priebežne zachovávať priechodný prierez, voľný schodný a manipulačný priestor
 - stavebník v obvode dráhy zaistí bezpečnosť svojich zamestnancov (dohoda o bezpečnosti prác v podmienkach ŽSR) v súlade s predpisom Z2 (v zmysle Zákona č. 124/2006 Z. z.)
 - stavbu objektov v obvode dráhy prispôbiť dráhovým predpisom a normám STN EN tak, aby bol vylúčený nepriaznivý vplyv stavby na prevádzku dráhy.
 2. Stavebník v stavebnom konaní **preukáže** iné právo k nehnuteľnostiam ŽSR navrhovaným na výstavbu (**uzatvorí** so ŽSR - SHM RP Košice „Zmluvu o zriadení vecného bremena...“, resp. Nájomnú zmluvu).
 3. Pred začatím prác stavebník objedná vytýčenie podzemných vedení ŽSR v mieste navrhovanej stavby u **ŽSR - OR Košice, SOZT a SEE** a vykoná potrebné opatrenia na ich ochranu podľa podmienok stanovených vo vyjadrení správcu.
 4. Stavebník **písomne** oznámi termín začatia a ukončenia prác v obvode dráhy a **objedná** dozornú činnosť na ŽSR – OR Košice, SMSÚ ŽTS TO Prešov (Ing. Bednarčík, tel. č. 0903 478 781) - z dôvodu bezpečnosti prevádzky na dráhe (dotyk stavby sčasti s telesom dráhy).
 5. Stavebník je povinný počas celej výstavby a prevádzky **zabezpečiť**, aby stavba odolávala dynamickým vplyvom železničnej prevádzky, nenarušila odvodňovací systém železničných zariadení, nenarušila zariadenia a stavby dráhy (stabilitu železničného telesa).
 6. Stavebník je povinný realizovať stavbu a vykonať opatrenia, aby nebola ohrozená a narušená železničná prevádzka.
 7. Skládky stavebného materiálu, resp. odpad vzniknutý v rámci stavby požadujeme skladovať mimo pozemku ŽSR. Následné terénne úpravy na pozemku ŽSR vykonať podľa projekt. stavu.
 8. Pokiaľ pri realizácii stavby alebo pri prevádzke stavby vzniknú škody na majetku ŽSR, stavebník tieto uhradí v plnom rozsahu.
 9. ŽSR nezodpovedajú za prípadné poruchy stavby a škody pri jej výstavbe a prevádzke (vrátane kolízií pri prístupe stavebných mechanizmov, dopravných prostriedkov a osôb k nej) spôsobené železničnou prevádzkou.
 10. Stavebník najneskôr pri kolaudácii stavby odovzdá ŽSR - OR Košice, Sekcii žel. tratí a stavieb dokumentáciu skutočného vyhotovenia stavby dotýkajúcu sa obvodu dráhy. Zároveň žiadame prizvať ŽSR - OR Košice, SMSÚ ŽTS TO Prešov ku kolaudácii stavby.
 11. Pri kolaudácii stavby predložiť doklady o uzavretí „Zmluvy o zriadení vecného bremena...“ (so **ŽSR, SHM RP Košice**) a „Zápisu o odovzdaní a prevzatí staveniska ...“ (s **OR Košice**), ako účastníkov konania.
- Súhrnné stanovisko nenahrádza rozhodnutie MDaV SR Bratislava, Sekcia ŽDD, Odbor DSÚ, (Námestie slobody 6, 810 05 Bratislava), pre udelenie súhlasu na realizáciu stavby v ochrannom pásme dráhy.

S pozdravom



Ing. Daniel Maruniak
riaditeľ odboru

Na vedomie: ŽSR - OR Košice
ŽSR - SHM RP Košice

Telefón
(02) 2029 7765

Fax
(02) 2029 2272

E-mail
GRO420@zsr.sk

IČO
0031364501

DIČ
2020480121

IČ DPH
SK2020480121



OKRESNÝ ÚRAD SABINOV

odbor starostlivosti o životné prostredie

Námestie slobody 85, 083 01 Sabinov

ISPO spol. s r.o., inžinierske stavby	
Podacie číslo: <i>0447</i>	Číslo spisu: 2 6 -06- 2017
Prílohy/liсты:	Vybavuje: <i>[signature]</i>

*ISPO spol. s r.o.,
inžinierske stavby
Slovenská 86
080 01 Prešov*

Vaša značka/zo dňa

0441/2017-0391/23.5.2017

Naša značka

OU-SB-OSZP-2017/0649-02-Št/EIA

Vybavuje

Ing. Jana Štieberová

Sabinov

20.6.2017

Vec

EuroVelo 11 v Prešovskom kraji, úsek Veľký Šariš – Pečovská Nová Ves“, č.z. 2773/2016,
k.ú. Šarišské Michal'any, Orkucany, Sabinov, Pečovská Nová Ves
- odborná pomoc

Okresný úrad Sabinov, odbor starostlivosti o životné prostredie (ďalej len „Okresný úrad Sabinov“), ako vecne a miestne príslušný orgán štátnej správy pre životné prostredie podľa § 5 zákona č. 525/2003 Z. z. o štátnej správe starostlivosti o životné prostredie a o zmene a doplnení niektorých zákonov v znení neskorších predpisov a príslušný orgán podľa § 53 zákona NR SR č. 24/2006 Z.z. o posudzovaní vplyvov na životné prostredie a o zmene a doplnení niektorých zákonov (ďalej len „zákon o posudzovaní vplyvov na ŽP“) na základe žiadosti **ISPO spol. s r.o., inžinierske stavby, Slovenská 86, 080 01 Prešov** doručenej na Okresný úrad Sabinov dňa 25.5.2017, poskytuje podľa § 56 písm. e) zákona o posudzovaní vplyvov na ŽP k plánovanej činnosti „**EuroVelo 11 v Prešovskom kraji, úsek Veľký Šariš – Pečovská Nová Ves**“, č.z. 2773/2016, k.ú. Šarišské Michal'any, Orkucany, Sabinov, Pečovská Nová Ves, nasledovnú odbornú pomoc:

Podľa predloženej žiadosti a projektovej dokumentácie ide o cykloturistickú trasu EuroVelo 11 (cyklistický chodník, funkčná trieda D2), ktorá má spojiť obec Šarišské Michal'any z obcou Pečovská Nová Ves. Cyklotrasa je navrhnutá ako obojsmerná s cyklistickým pruhom šírky 1,50 m. Nespevnená krajnica šírky 0,25 m je po oboch stranách. Celková dĺžka trasy: 12935,917 m, z toho cyklotrasa 9978,975 m a cyklokoridor 2956,94 m. Členenie stvby:

- 101-00 Cyklotrasa k.ú. Šarišské Michal'any
- 102-00 Cyklotrasa k.ú. Orkucany
- 103-00 Cyklotrasa k.ú. Sabinov
- 104-00 Cyklotrasa k.ú. Pečovská Nová Ves
- 201-00 Lávka cez Ketelský potok
- 202-00 Lávka cez potok Telek



OKRESNÝ
ÚRAD
SABINOV

Telefón

+421/51 4880357

Fax

+421/51 4880311

E-mail

jana.stieberova@minv.sk

Internet

www.minv.sk

IČO

00151866

203-00 Lávka cez Drienický potok
204-00 Lávka cez Krakovský potok
205-00 Lávka cez potok Ginec
206-00 Lávka cez občasný tok
207-00 Lávka cez potok Ľutinka
650-00 Slaboprúdové rozvody

Predmetná činnosť nie je uvedená v prílohe č. 8 zákona o posudzovaní vplyvov na ŽP.

Realizácia uvedenej činnosti „EuroVelo 11 v Prešovskom kraji, úsek Veľký Šariš – Pečovská Nová Ves“, č.z. 2773/2016, k.ú. Šarišské Michaľany, Orkucany, Sabinov, Pečovská Nová Ves **nesplňa kritéria pre zaradenie na posúdenie strategických dokumentov podľa § 4, nevyžaduje zisťovacie konanie strategických dokumentov podľa § 7 a nevyžaduje ani zisťovacie konanie navrhovaných činností podľa § 18, § 29 zákona o posudzovaní vplyvov na ŽP** a taktiež realizáciou sa nepredpokladajú závažné negatívne vplyvy na životné prostredie.

Upozorňujeme na skutočnosť, že týmto stanoviskom nie sú dotknuté ostatné ustanovenia zákona o posudzovaní vplyvov na ŽP a rovnako toto stanovisko nenahrádza vyjadrenia, súhlasy alebo rozhodnutia potrebné podľa iných právnych predpisov.

Okresný úrad Sabinov
odbor starostlivosti o životné prostredie
Námestie slobody 85, 083 01 Sabinov
- 1 -

Ing. Stanislav Girašek
vedúci odboru

Doručí sa:

1. adresát
2. pre spis



OKRESNÝ
ÚRAD
SABINOV

Telefón
+421/51 4880357

Fax
+421/51 4880311

E-mail
jana.stieberova@minv.sk

Internet
www.minv.sk

IČO
00151866

KRAJSKÉ RIADITEĽSTVO POLICAJNÉHO ZBORU V PREŠOVE

krajský dopravný inšpektorát
oddelenie bezpečnosti cestnej premávky

Pionierska 33, 080 05 Prešov

ISPO spol. s r.o., Inžinierske stavby	
Číslo spisu:	- 3 -07- 2017
Príhody/listy:	Vybavuje: RH [signature]

ISPO spol. s r.o.
Inžinierske stavby
Slovenská 86
080 01 Prešov

Váš list číslo/zo dňa
0439/2017-0389

Naše číslo
KRPZ-PO-KDI-15-209/2017

Vybavuje/linka
mjr. Ing. Patrik Bil' / 2505

Prešov
30. 06. 2017

Vec

Žiadosť o vyjadrenie k PD stavby „EuroVelo 11 v Prešovskom kraji, úsek Veľký Šariš – Pečovská Nová Ves“
- stanovisko

Krajský dopravný inšpektorát KR PZ v Prešove (ďalej len KDI Prešov) obdržal Vašu žiadosť o zaujatie stanoviska k predloženej projektovej dokumentácii stavby „**EuroVelo 11 v Prešovskom kraji, úsek Veľký Šariš – Pečovská Nová Ves**“ v stupni DSP, DRS a ako dotknutý orgán podľa § 2 ods. 1 písm. j) zákona NR SR č. 171/1993 Z. z. o Policajnom zbore, v súlade s §11 zákona č. 575/2001 Z. z. o organizácii činnosti vlády a organizácii ústrednej štátnej správy vydáva nasledovné stanovisko:

Po oboznámení sa s predmetnou projektovou dokumentáciou stavby, z hľadiska nami sledovaných záujmov (bezpečnosť a plynulosť cestnej premávky), KDI Prešov súhlasí s navrhovaným technickým riešením projektovej dokumentácie predmetnej stavby v katastrálnych územiach obcí Šarišské Michaľany, Orkucany, Sabinov a Pečovská Nová Ves, za podmienok:

- o určenie použitia prenosného dopravného značenia ako aj o povolenie čiastočnej uzávierky pre predmetnú akciu je potrebné požiadať príslušný cestný správny orgán v zmysle § 7 ods. 1 zákona č. 135/1961 Zb. o pozemných komunikáciách v súlade s § 10 vyhlášky č. 35/1984 Zb., ktorou sa vykonáva zákon o pozemných komunikáciách;
- uvedené práce požadujeme vykonať v čo možno najkratšom čase z dôvodu zníženia dopravných obmedzení v dotknutých úsekoch štátnych ciest a miestnych komunikácií;



3. výkon prác na ceste požadujeme vykonať s dôrazom na zabezpečenie bezpečnosti všetkých dotknutých účastníkov s poukázaním na § 58 zákona č. 8/2009 Z. z., o cestnej premávke a o zmene a doplnení niektorých zákonov.

Počas realizácie jednotlivých stavebných prác, pri ktorých bude obmedzená premávka na predmetnom úseku miestnych komunikácií v súvislosti s realizáciou uvedenej stavby, je realizátor stavby povinný mať pri sebe projektovú dokumentáciu prenosného dopravného značenia odsúhlasenú KDI Prešov, na základe ktorej môže byť vykonaná kontrola osadenia prenosného dopravného značenia zo strany Policajného zboru SR alebo cestného správneho orgánu.

Toto stanovisko nenahrádza stanoviská a rozhodnutia ostatných dotknutých orgánov štátnej správy a územnej samosprávy.

Na vedomie:

OÚ Prešov, OC DaPK

MsÚ Veľký Šariš

MsÚ Sabinov

OcÚ Šarišské Michaľany

OcÚ Pečovská Nová Ves

Krajské riaditeľstvo PZ v Prešove
Krajský dopravný inšpektorát
oddelenie bezpečnosti cestnej premávky
Pionierska 33, GS0 05 Prešov

- 2 -



pplk. Ing. Miroslav Vasiľko
Riaditeľ



**SLOVENSKÝ
VODOHOSPODÁRSKY
PODNIK, štátny podnik**
Radničné námestie 8
969 55 Banská Štiavnica

Odštepny závod Košice
Riaditeľstvo odštepneho závodu
Ďumbierska 14
041 59 Košice

ISPO spol. s r.o., inžinierske stavby	
Podpis číslo:	Číslo spisu:
- 3 -07- 2017	
Prílohy/úlisty	Vybavuje:
	RH

ISPO s.r.o.
Slovenská č.86
080 01 PREŠOV

Váš list číslo/zo dňa
0438/2017-0388

Naše číslo
CS SVP OZ KE 914/2017/37

Vybavuje/linka
Ing. Mazáč/ *150

Košice
28.6.2017

**Vec: „EuroVelo 11 Prešovskom kraji, úsek Veľký Šariš – Pečovská Nová Ves“, č.z.2773
/2016**

– stanovisko pre stavebné povolenie a realizáciu stavby

Listom č. 0438/2017-0388 zo dňa 23.5.2017, ktorý nám bol doručený 26.5.2017, ste nás požiadali o vyjadrenie k navrhovanému vedeniu cyklotrasy v rámci spracovania projektovej dokumentácie (PD) pre stavebné povolenie a realizáciu stavby: „EuroVelo 11 v Prešovskom kraji, úsek Veľký Šariš – Pečovská Nová Ves“. Trasa Euro Velo 11 v riešenom území má spojiť obec Šarišské Michalany z obcou Pečovská Nová Ves.

K vydaniu územného povolenia pre danú stavbu sme zaujali stanovisko listom č. CS SVP OZ KE 1993/2016/64 zo dňa 25.11.2016.

Začiatok cyklotrasy je na hranici katastra Šarišské Michalany a katastra Veľký Šariš a koniec je na hranici katastra Pečovská Nová Ves a Červenica pri Sabinove. Celková dĺžka cyklotrasy je 12 935,917 m. Cyklotrasa je navrhnutá ako obojsmerná s cyklistickým pruhom šírky 1,5 m. Nespevnená krajnica šírky 0,25 m je po oboch stranách. Svahy sa navrhujú v sklone 1 : 1,5.

Predmetná cyklotrasa bude mať 5 hlavných stavebných objektov:

SO 101-00 Cyklotrasa K.Ú. Šarišské Michalany

Objekt rieši výstavbu cyklotrasy, ktorá prechádza katastrálnym územím Šarišské Michalany. Cyklotrasa od km ZÚ 0,000.00 – 0,783.165 je vedená po pravostrannej hrádzi vodného toku Torysa v dotyku so záhradkárskou oblasťou, od km 0,783.165 – 2,146.246 je vedená cyklokoridorom po existujúcich komunikáciách III/3184 ul. Jarková, ul. SNP, ul. Železničarska, ul. Kpt. Nálepku, ul. Mlynská, kde je v rámci PD uvažované iba s cykloturistickým značením, od km 2,146.246 – 2,611.860 je vedená voľným terénom, od km 2,611.860 – 3,528.333 KÚ je vedená vpravo v súbehu so železničnou traťou žkm 32,433 -33,338.

SO 102-00 Cyklotrasa K.Ú. Orkucany

Objekt rieši výstavbu cyklotrasy, ktorá prechádza katastrálnym územím Orkucany. Cyklotrasa od km ZÚ 3,528.333 – 5,040.727 je vedená vpravo v súbehu so železničnou traťou žkm 33,338 – 34,825, od km 5,040.727 – 5,304.133 je vedená po existujúcej komunikácii ul. Jarková, kde je v rámci PD uvažované iba s cykloturistickým značením, od km 5,304.133 – 5,875.927 KÚ je vedená v koridore existujúcej poľnej cesty a po pravostrannej hrádzi rieky Torysa.

SO 103-00 Cyklotrasa K.Ú. Sabinov

Objekt rieši výstavbu cyklotrasy, ktorá prechádza katastrálnym územím Sabinov. Cyklotrasa od km ZÚ 5,875.927 – 7,115.466 je vedená v koridore existujúcej poľnej cesty a po pravostrannej hrádzi rieky Torysa a čiastočne v súbehu so železničnou traťou vľavo žkm 36,065 – 36,545, od km

Obchodný register:
Okresný súd Banská Bystrica
Oddiel: Pš, Vložka č.: 713/S
Obchodný register (OZ):
Okresný súd Košice I
Oddiel: Po, Vložka č.: 266/V

Bankové spojenie: IČO: 36022047
VÚB, a. s.
pobočka Košice
2960098059/0200
BIC SUBASKBX
IBAN SK68 0200 0000 0029 6009 8059

Úsek:
riaditeľ odštepneho závodu
tech. prevádzk. námestník
ekonomický námestník
dispečing
ústredňa

Telefón:
055/633 45 09
055/600 81 43
055/600 81 44
055/633 81 72
055/600 81 11

Fax:
055/633 35 80
055/600 81 43
055/600 81 44
055/633 62 47

E-mail:
ozke.riaditel@svp.sk
ozke.tpn@svp.sk
ozke.en@svp.sk
oz.kedispecing@svp.sk

7,115.466 – 8,367.392 je vedená po existujúcej komunikácii ul. Pod Švabľovkou, kde je v rámci PD uvažované iba s cykloturistickým značením, od km 8,367.392 – 9,659.395 KÚ je vedená v súbehu so železničnou traťou vľavo žkm 37,740 – 39,036.

SO 104-00 Cyklotrasa K.Ú. Pečovská Nová Ves

Objekt rieši výstavbu cyklotrasy, ktorá prechádza katastrálnym územím Pečovská Nová Ves. Cyklotrasa od km ZÚ 9,659.395 – 12,952.531 KÚ je vedená v súbehu so železničnou traťou vľavo žkm 39,036 – 42,324.

SO 650-00 Slaboprúdové rozvody

Navrhovaná cyklotrasa bude v rozsahu od km 4,475 až po km 5,0 v kolízii s existujúcimi podzemnými káblami.

Okrem hlavných stavebných objektov budú realizované aj ďalšie stavebné objekty lávok cez jednotlivé vodné toky:

1. Lávka cez Ketelský potok (201-00) – km 3,523.00 – kataster Šarišské Michaľany
2. Lávka cez potok Telek (202-00) – km 5,377.00 – kataster Orkucany
3. Lávka cez Drienický potok (203-00) – km 8,779.00 – kataster Sabinov
4. Lávka cez Krakovský potok (204-00) – km 9,134.00 – kataster Sabinov
5. Lávka cez potok Ginec (205-00) – km 9,812.00 – kataster Pečovská Nová Ves
6. Lávka cez potok Ľutinka (206-00) – km 12,844.00 – kataster Pečovská Nová Ves

SO 201 lávka cez Ketelský potok

Premostenie cyklotrasy cez Ketelský potok zabezpečuje navrhovaná lávka pre cyklistov. Vlastný objekt pozostáva zo železobetónových opôr s mostnými závesnými krídlami šírky 0,25 m. Lávka pozostáva z opôr založených plošne a z nosnej konštrukcie, ktorá pozostáva z dvoch prefabrikátov v strede prepojených monolitickým spojmom. Opory sú dimenzované mimo prietochného profilu.

Celková dĺžka lávky je 12,5 m, pri rozpätí nosnej konštrukcie 8,6 m. Výška osadenia lávky rešpektuje úroveň hladiny pri Q_{100} s rezervou minimálne 0,50 m.

Koryto drobného vodného toku bude pod objektom lávky opevnené kamennou dlažbou ukladanou do betónu. Rozsah úpravy kamennou dlažbou je na dĺžke 7,5 m ukončený zaistovacím betónovým prahom a pod svahmi betónovými zaistovacími pátkami. Výškovo je opevnenie ukončené 0,3 m nad hladinou Q_{100} , ktorá je na výškovej kóte 300,450 m.n.m.

SO 202 lávka cez potok Telek

Vlastný objekt pozostáva zo železobetónových opôr s mostnými závesnými krídlami šírky 0,25 m. Lávka pozostáva z opôr založených plošne a z nosnej konštrukcie, ktorá pozostáva z dvoch prefabrikátov v strede prepojených monolitickým spojmom. Opory sú dimenzované mimo prietochného profilu.

Celková dĺžka lávky je 14,6 m, pri rozpätí nosnej konštrukcie 10,6 m. Výška osadenia lávky rešpektuje úroveň hladiny pri Q_{100} s rezervou minimálne 0,50 m.

Koryto drobného vodného toku bude pod objektom lávky opevnené kamennou dlažbou ukladanou do betónu. Rozsah úpravy kamennou dlažbou je na dĺžke 7,5 m ukončený zaistovacím betónovým prahom a pod svahmi betónovými zaistovacími pátkami. Výškovo je opevnenie ukončené 0,3 m nad hladinou Q_{100} , ktorá je na výškovej kóte 330,500 m.n.m.

SO 203 lávka cez Drienický potok

Vlastný objekt pozostáva zo železobetónových medzilaňových podpier a opôr. Lávka pozostáva z podpier a opôr založených plošne a z nosnej konštrukcie, ktorá pozostáva z ocelevej konštrukcie s podlahou z poroštov. Nosná konštrukcia je uložená na opory na vrstvu asfaltovej lepenky.

Celková dĺžka lávky je 16,6 m, pri rozpätí nosnej konštrukcie 2,5 m + 11,0 m + 2,5 m. Výška osadenia lávky rešpektuje úroveň hladiny pri Q_{100} s rezervou minimálne 0,50 m.

Výška osadenia lávky rešpektuje úroveň hladiny pri Q_{100} s rezervou minimálne 0,50 m.

Svahy drobného vodného toku budú pod objektom lávky opevnené kamennou dlažbou ukladanou do betónu. Rozsah úpravy kamennou dlažbou je na dĺžke 7,5 m ukončený zaistovacím betónovým prahom a pod svahmi betónovými zaistovacími pätkami. Výškovo je opevnenie ukončené 0,3 m nad hladinou Q_{100} , ktorá je na výškovej kóte 324,640 m.n.m.

SO 204 lávka cez Krakovský potok

Vlastný objekt pozostáva zo železobetónových opôr s mostnými závesnými krídlami šírky 0,25 m. Lávka pozostáva z opôr založených plošne a z nosnej konštrukcie, ktorá pozostáva z dvoch prefabrikátov v strede prepojených monolitickým spojom. Opory sú dimenzované mimo prietochného profilu.

Celková dĺžka lávky je 12,5 m, pri rozpätí nosnej konštrukcie 8,6 m. Výška osadenia lávky rešpektuje úroveň hladiny pri Q_{100} s rezervou minimálne 0,50 m.

Koryto drobného vodného toku bude pod objektom lávky opevnené kamennou dlažbou ukladanou do betónu. Rozsah úpravy kamennou dlažbou je na dĺžke 7,5 m ukončený zaistovacím betónovým prahom a pod svahmi betónovými zaistovacími pätkami. Výškovo je opevnenie ukončené 0,3 m nad hladinou Q_{100} , ktorá je na výškovej kóte 324,800 m.n.m.

SO 205 lávka cez potok Ginec

Vlastný objekt pozostáva zo železobetónových opôr s mostnými závesnými krídlami šírky 0,25 m. Lávka pozostáva z opôr založených plošne a z nosnej konštrukcie, ktorá pozostáva z dvoch prefabrikátov v strede prepojených monolitickým spojom. Opory sú dimenzované mimo prietochného profilu.

Celková dĺžka lávky je 14,6 m, pri rozpätí nosnej konštrukcie 10,6 m. Výška osadenia lávky rešpektuje úroveň hladiny pri Q_{100} s rezervou minimálne 0,50 m.

Koryto drobného vodného toku bude pod objektom lávky opevnené kamennou dlažbou ukladanou do betónu. Rozsah úpravy kamennou dlažbou je na dĺžke 7,5 m ukončený zaistovacím betónovým prahom a pod svahmi betónovými zaistovacími pätkami. Výškovo je opevnenie ukončené 0,3 m nad hladinou Q_{100} , ktorá je na výškovej kóte 330,170 m.n.m.

SO 207 lávka cez vodný tok Ľutinka

Vlastný objekt pozostáva zo železobetónových opôr s mostnými oddielovanými krídlami šírky 0,50 m. Lávka pozostáva z opôr založených plošne a z nosnej konštrukcie, ktorá pozostáva z troch prefabrikátov prepojených spriahajúcou doskou. Opory sú dimenzované mimo prietochného profilu.

Celková dĺžka lávky je 37,92 m, pri rozpätí nosnej konštrukcie 22,00 m. Výška osadenia lávky rešpektuje úroveň hladiny pri Q_{100} s rezervou minimálne 0,50 m.

Koryto drobného vodného toku bude pod objektom lávky opevnené kamennou dlažbou ukladanou do betónu. Rozsah úpravy kamennou dlažbou je na dĺžke 7,5 m ukončený zaistovacím betónovým prahom a pod svahmi betónovými zaistovacími pätkami. Výškovo je opevnenie ukončené 0,3 m nad hladinou Q_{100} , ktorá je na výškovej kóte 345,960 m.n.m.

Z hľadiska záujmov našej organizácie zaujímame k predloženej žiadosti nasledujúce

s t a n o v i s k o :

Z hľadiska technicko - prevádzkových záujmov správcu vodných tokov a protipovodňovej ochrany s predloženým technickým návrhom stavby „EuroVelo 11 v Prešovskom kraji, úsek Veľký Šariš – Pečovská Nová Ves“ nemáme zásadné pripomienky.

Bola splnená požiadavka správcu vodných tokov vo veci predloženia hydrotechnického výpočtu premostenia vodných tokov. Ostatné podmienky, ktoré sme uviedli už v stanovisku č. CS SVP OZ KE 1993/2016/64 zo dňa 25.11.2016 ostávajú v platnosti. Okrem nich správca vyžaduje dodržať nasledovné :

1. Po vybudovaní telesa cyklotrasy na korune ochranných hrádzi vodného toku Torysa bude spevnený povrch koruny hrádze aj naďalej prioritne využívaný našou organizáciou ako **obslužná komunikácia** pre účely výkonu správy ochranných hrádzi a vodného toku Torysa.
2. Počas povodňovej aktivity na vodnom toku Torysa bude časť cyklochodníka v inundačnom území ako aj na korune ochranných hrádzi pre verejnosť uzavretá.
3. Požadujeme, aby realizáciou cyklistického chodníka ostali prejazdné všetky existujúce príjazdy, resp. vjazdy k vodným tokom.
4. Opravu poškodenia alebo znečistenia cyklochodníka z titulu záplav bude vykonávať jeho správca, v zmysle ustanovení § 49 zákona č.364/2004 Z.z. o vodách, v znení neskorších predpisov.
5. Obmedzenia a zákazy pre určené inundačné územie a výnimky z obmedzení a zákazov ustanovuje § 20 ods. 6, 7, 8 a 9 zákona č. 7/2010 Z.z. o ochrane pred povodňami, v znení neskorších predpisov.
6. Počas výstavby neuskladňovať stavebný materiál v prietokovom profile vodných tokov, ani na pobrežných pozemkoch.
7. Zahájenie a ukončenie prác žiadame oznámiť min. 14 dní vopred na SVP š.p., Správa povodia Hornádu a Bodvy Košice, prevádzkové stredisko Prešov z dôvodu zabezpečenia stavebného dozoru z našej strany, ktorý bude oprávnený predkladať doplňujúce pripomienky počas realizácie stavby.
8. Ku kolaudačnému konaniu žiadame prizvať nášho zástupcu a predložiť porealizačné výskopisné a polohopisné zameranie skutočného vyhotovenia stavby, s určením staničenia (riečneho kilometra) podľa platnej kilometráže vodných tokov. Uvedenú dokumentáciu žiadame predložiť aj v digitálnej podobe (súbor *.dgn, *.dwg).

Z majetko – právneho hľadiska :

Z predloženej dokumentácie vyplýva, že realizácia projektu stavby „EuroVelo 11 úsek Veľký Šariš – Pečovská Nová Ves“, zasiahne pozemky v správe SVP, š. p. OZ Košice. K realizácii stavby nemáme námietky.

K stavebnému konaniu žiadame na pozemky v správe SVP, š. p. OZ Košice zasiahnuté stavbou uzatvoriť nájomnú zmluvu. (Z dôvodu časovej náročnosti požiadať o uzatvorenie zmluvy v dostatočnom predstihu).

Toto stanovisko má platnosť po dobu dvoch rokov a nenahrádza vyjadrenie orgánu štátnej vodnej správy.

SLOVENSKÝ VODOHOSPODÁRSKY PODNIK, š.p.

Odštepný závod Košice

Ďumbierska 14, 041 59 KOŠICE



Ing. Stanislav Dobrotka
technicko-prevádzkový námestník

Príloha: 1xPD

CO: 41 000
49 330
49 210 (136)

Č.j.:18921/2017/SŽDD/43081

Stupeň dôvernosti: Verejné

V Košiciach, 12. júna 2017.	
ISPO spol. s r.o., inžinierske stavby	
Podacie číslo:	Číslo spisu:
- 4 -07- 2017	
Prílohy/listy:	Vybavuje:

ZÁVÄZNÉ STANOVISKO.

Dňa 31.05.2017 bola na Ministerstvo dopravy a výstavby SR, Sekcia železničnej dopravy a dráh, Odbor dráhový stavebný úrad (ďalej len MDV SR) doručená žiadosť spoločnosti ISPO s.r.o., Prešov, ktorá zastupuje stavebníka **Krajskú organizáciu cestovného ruchu Severovýchod Slovenska, Prešov**, pod č.j.:0454/2017-0398 zo dňa 29.05.2017, o vydanie súhlasu na realizáciu stavby v ochrannom pásme dráhy. Jedná sa o stavbu: „EuroVelo 11 v Prešovskom kraji, úsek Veľký Šariš – Pečovská Nová Ves“. Podľa predloženej dokumentácie, sa predmetná stavba nachádza v ochrannom pásme dráhy (OPD) a súčasne aj v obvode dráhy (OD) železničnej trate Kysak – Plaveč. Uvedená stavba rieši vybudovanie cyklotrasy, ktorá zahŕňa úsek z Veľkého Šariša po Pečovskú Novú Ves. Cyklotrasa na svojom začiatku križuje OPD v žkm 31,157 po jestvujúcej komunikácii (žel. priecestie). Následne vstupuje do OPD v žkm 31,290 v pravo od osi koľaje a opúšťa ho v žkm 31,370. Do OPD opäť vstupuje v žkm 32,060 a opustí ho v žkm 34,845 na ľavej strane v žkm 34,845 pričom uvedenú trať križuje v žkm 34,863 po existujúcej cestnej komunikácii (žel. priecestie). Do OPD znova vstúpi v žkm 36,050 v ľavo od osi a opustí ho v žkm 37,490. Ďalším vstupom do OPD je žkm 37,640 v ľavo od osi koľaje a končí v žkm 42,315 bez toho aby OPD opustila. Podrobnosti riešenia stanovuje projektová dokumentácia spracovaná organizáciou ISPO s.r.o. Prešov v mesiaci 02/2017 pod zákazkovým číslom 2773/2016.

Ministerstvo dopravy a výstavby SR, Sekcia železničnej dopravy a dráh, Odbor dráhový stavebný úrad, ako orgán verejnej správy, podľa § 101 písm. a) zákona č. 513/2009 Z. z. o dráhach a o zmene a doplnení niektorých zákonov v znení jeho neskorších noviel (ďalej len zákon o dráhach) a ako dotknutý orgán podľa § 102 ods.1 písm. a) zákona o dráhach, ako aj § 140a ods. 1 písm. a) zákona č. 50/1976 Zb. o územnom plánovaní a stavebnom poriadku, v znení jeho neskorších zmien a doplnkov (ďalej len stavebný zákon) vydáva toto

záväzné stanovisko (súhlas)

podľa § 4 ods. 1 písm. b) a § 6 ods. 1 písm. a) ako aj primerane podľa § 102 ods. 1 písm. a) zákona o dráhach a § 140a stavebného zákona, stavebníkovi, ktorým je:

Krajská organizácia cestovného ruchu Severovýchod Slovenska, Námestie mieru 2, PREŠOV,

ktorého zastupuje, spoločnosť ISPO s.r.o., so sídlom na ul. Slovenská 86 v Prešove, pre uskutočnenie stavby umiestnenej v OPD a sčasti aj v OD ktorou je stavba:

„EuroVelo 11 v Prešovskom kraji, úsek Veľký Šariš – Pečovská Nová Ves“.

Pre práce ktoré majú byť realizované na predmetnej stavbe v ochrannom pásme dráhy a sčasti aj v obvode dráhy, MDV SR určujeme tieto podmienky :

- 1.) Stavba bude zrealizovaná v súlade s projektovou dokumentáciou spracovanou organizáciou ISPO s.r.o. Prešov v mesiaci 02/2017 pod zákazkovým číslom 2773/2016, overenou MDV SR. Každá zmena stavby oproti overenej dokumentácii, týkajúca sa OPD, ako aj akýkoľvek zásah do stavby, zariadení a vedení dráhy (ŽSR) musia byť vopred prejednané s prevádzkovateľom dráhy a následne odsúhlasené s MDV SR.
- 2.) Vzhľadom na ustanovenie § 4 ods. 2 a § 6 ods. 1 zákona o dráhach je potrebné vyžiadať si súhlas aj od prevádzkovateľa dráhy, ktorým sú Železnice SR. Prevádzkovateľa dráhy v takýchto prípadoch zastupuje ŽSR GR, O 420 Bratislava, so sídlom na Klemensovej č. 8 v Bratislave.
- 3.) Pred začatím prác je stavebník povinný zistiť, či sa v mieste navrhovanej stavby nenachádzajú dráhové, resp. iné podzemné vedenia. V prípade ich existencie je potrebné zabezpečiť ich vytýčenie a počas prác tieto vedenia chrániť tak, ako to vlastníci týchto vedení určí v zápise z vytýčenia.
- 4.) Realizáciou prác na predmetnej stavbe nesmie byť ohrozená ani obmedzovaná prevádzka dráhy, jej zariadení a podzemných vedení, prípadne narušená stabilita a odvodnenie železničného telesa.
- 5.) Predmetná stavba musí byť zaistená proti dynamickým účinkom, spôsobeným prevádzkou dráhy. Použité materiály musia vyhovovať pre elektrifikovanú trať 3 kV jednosmernou sústavou.

- 6.) Pri realizácii prác v ochrannom pásme dráhy je stavebník povinný zabezpečiť udržiavanie poriadku na pracovisku a priebežne zabezpečovať také opatrenia, aby nedošlo k ohrozeniu pracovníkov prevádzkovateľa dráhy, resp. ľudí zabezpečujúcich prevádzku dráhy a prevádzku dopravy na dráhe.
- 7.) Stavebník je povinný po dokončení stavby upraviť terén v ochrannom pásme dráhy do pôvodného, resp. projektom určeného stavu.
- 8.) Stavebník je povinný stavbu užívať a udržiavať tak, aby neohrozoval stavbu dráhy a dráhovú prevádzku. Vlastník a prevádzkovateľ dráhy nie je zodpovedný za poruchy stavby spôsobené železničnou prevádzkou.
- 9.) Toto záväzné stanovisko (súhlas) platí dva roky odo dňa jeho vydania. Nestráca však platnosť ak v tej lehote bola stavebníkom podaná žiadosť o vydanie stavebného povolenie pre predmetnú stavbu, na príslušnom stavebnom úrade.

MDV SR ako dotknutý orgán podľa § 140a stavebného zákona **vydáva toto záväzné stanovisko ako súhlas** v súlade s ustanovením § 140b stavebného zákona na základe podkladov predložených k žiadosti, **pre účely stavebného konania** predmetnej stavby, umiestnenej v OPD. Podmienky stanovené pre realizáciu predmetnej stavby, uvedené v tomto záväznom stanovisku, **je vecne a miestne príslušný stavebný úrad povinný zapracovať do podmienok svojho rozhodnutia.**

Správny poplatok bol zaplatený vo výške 33,0 € kolkovými známkami podľa položky č. 86 písm. a) 2 Sadzobníka správnych poplatkov, ktorý tvorí prílohu zákona č.145/1995 Z. z. o správnych poplatkoch, v znení neskorších zmien a doplnkov.

**MINISTERSTVO DOPRAVY
A VÝSTAVBY SR**
Sekcia železničnej dopravy a dráh
Odbor dráhový stavebný úrad
Štefánikova 46, 040 01 KOŠICE

--- 3 ---


Ing. Ján Farkaš
generálny riaditeľ

Rozhodnutie sa doručí:

ISPO s.r.o., Slovenská 86, 080 01 Prešov
KOCR Severovýchod Slovenska, Námestie mieru 2, 080 01 Prešov
ŽSR-GR, O 420, Klemensova 8, 813 61 Bratislava
ŽSR-OR, Kasárenské nám. 11, 041 50 Košice
Mesto Sabinov, Nám. Slobody 57, 083 01 Sabinov
OcÚ, Kpt. nálepku 18, 082 22 Šarišské Michalany
OcÚ, Hlavná 33, 082 56 Pečovská Nová Ves

(+ overená PD)

Vybavuje: Ing. Gabriel Dubík
Tel. č.: 055/6255249

Fax: 055/6998569

E-mail: gabriel.dubik@mindop.sk

OKRESNÝ ÚRAD PREŠOV

Odbor cestnej dopravy a pozemných komunikácií

Námestie mieru 3, 081 92 Prešov

ISPO spol. s r.o., Inžinierske stavby	
Podacie číslo: 0440	Číslo spisu: 17 -07- 2017
Prílohy/lisy:	Vybavuje: Rf

ISPO, spol. s r.o.
inžinierske stavby
Slovenská 86
080 01 Prešov

Váš list číslo/zo dňa

0440/2017-0390 / 23.05.2017

Naše číslo

OU-PO-OCDPK-2017/025260-02

Vybavuje

Ing.Šebeš/051-7082303

Prešov

10.07.2017

Vec

Stavba „EuroVelo 11 v Prešovskom kraji, úsek Veľký Šariš - Pečovská Nová Ves“
– vyjadrenie k projektovej dokumentácii pre stavebné povolenie

Okresný úrad Prešov, odbor cestnej dopravy a pozemných komunikácií, ako príslušný orgán štátnej správy na úseku cestnej dopravy a pozemných komunikácií podľa ustanovenia § 2 ods. 3 zákona NR SR č. 180/2013 Z. z. o organizácii miestnej štátnej správy a o zmene a doplnení niektorých zákonov, príslušný konať ako cestný správny orgán podľa ustanovenia § 3 ods. 1 písm. c) zákona č. 135/1961 Zb. o pozemných komunikáciách (cestný zákon) v znení neskorších predpisov (ďalej len „cestný zákon“), vykonávajúci štátnu správu vo veciach ciest II. a III. triedy podľa ustanovenia § 3 ods. 5 písm. a) cestného zákona, dáva na základe písomnej žiadosti o vyjadrenie sa k dokumentácii pre stavebné povolenie (ďalej len „dokumentácia“) stavby „EuroVelo 11 v Prešovskom kraji, úsek Veľký Šariš - Pečovská Nová Ves“ (ďalej len „stavba“) doručenej dňa 25.05.2017 nasledovné vyjadrenie:

Po oboznámení sa s predloženou dokumentáciou navrhovanej stavby konštatujeme, že plánovaná stavba je navrhovaná v dotyku s cestou III/3184 v kat. území obce Šarišské Michal'any a s cestou III/3177 v kat. území mesta Sabinov. V súlade s ustanovením § 126 ods. 1 zákona č. 50/1976 Zb. o územnom plánovaní a stavebnom poriadku (stavebný zákon) v znení neskorších predpisov (ďalej len „stavebný zákon“) z dôvodu ochrany osobitných záujmov na pozemnej komunikácii podľa cestného zákona, žiadame dodržať tieto podmienky:

1. Predmetnú stavbu žiadame umiestniť v súlade s územnoplánovacou dokumentáciou obce Šarišské Michal'any, mesta Sabinov, obce Pečovská Nová Ves a v súlade s územnoplánovacou dokumentáciou VÚC.
2. Prípravu a uskutočnenie plánovanej stavby žiadame riešiť v súlade so stavebným zákonom a v súlade s cestným zákonom.
3. Umiestnením stavby a jej realizáciou nesmie dôjsť k zhoršovaniu bezpečnosti a plynulosti cestnej premávky, modernizácii cesty a k sťažovaniu jej údržby.
4. Pri príprave a realizácii stavby je nutné rešpektovať parametre normovaného a súčasného šírkového usporiadania cesty vrátane jej príslušenstva.
5. Dodržať podmienky stanovené tunajším úradom vo vyjadrení k dokumentácii pre územné rozhodnutie pod č. OU-PO-OCDPK-2016/047016-04 zo dňa 05.12.2016.
6. Pevné nadzemné časti jednotlivých objektov stavby je stavebník povinný umiestniť mimo teleso cesty a cestný pozemok v takej vzdialenosti od cesty, aby netvorili pevnú prekážku na ceste podľa ustanovenia § 20 ods. 1 cestného zákona.
7. Riešenie odbočenia cyklistov z cesty na cyklotrasu prostredníctvom priechodu pre cyklistov (Situácia 101-00 km 0,000-0,900) navrhnúť tak, aby boli zachované šírkové parametre cesty a to bez zásahu cyklistického pruhu do cestného rigola.



OKRESNÝ
ÚRAD
PREŠOV

Telefón

++421-51-7082303

Fax

E-mail

peter.sebes@minv.sk

Internet

www.minv.sk

IČO

00151866

8. Dokumentáciu stavby v dotyku s cestou prerokovať a odsúhlasiť s vlastníkom cesty Úrad Prešovského samosprávneho kraja, Námestie mieru 2, 080 01 Prešov, resp. s jej správcom Správa a údržba ciest PSK, Oblasť Prešov, Jesenná 14, 080 05 Prešov.
9. Časový harmonogram stavebných prác spracovať tak, aby stavebné práce vykonávané na úsekoch v dotyku s cestou boli vykonávané mimo obdobia výkonu zimnej údržby ciest, t.j. mimo mesiacov november – marec.
10. Realizáciu stavby zabezpečiť tak, aby počas vykonávania stavebných prác nedochádzalo k poškodzovaniu telesa cesty a jej príslušenstva ako aj k znečisťovaniu vozovky cesty.
11. O určenie trvalých dopravných značiek na ceste je potrebné požiadať tunajší cestný správny orgán na základe písomnej žiadosti podloženej projektom trvalých dopravných značiek odsúhlaseným KR PZ v Prešove, Krajský dopravný inšpektorát, Pionierska 33, 080 05 Prešov. Vzhľadom k tomu je potrebné, aby v projekte trvalých dopravných značiek boli vyšpecifikované dopravné značky ktoré budú umiestnené na ceste a dopravné značky ktoré budú umiestnené na miestnych komunikáciách.
12. O určenie trvalých dopravných značiek na miestnych komunikáciách je potrebné požiadať príslušný cestný správny orgán pre miestne a účelové komunikácie t.j. Obec Šarišské Michaľany, Mesto Sabinov, Obec Pečovská Nová Ves.
13. V prípade obmedzenia cestnej premávky na ceste je nutné minimálne 15 dní pred začatím stavebných prác v dotyku s cestou požiadať tunajší cestný správny orgán o vydanie povolení na zvláštne užívanie cesty, čiastočnú uzávierku cesty a určenie dočasných dopravných značiek a zariadení na ceste. V takom prípade je nutné projekt dočasného dopravného značenia predložiť na odsúhlasenie KR PZ v Prešove, Krajský dopravný inšpektorát, Pionierska 33, 080 05 Prešov.
14. Projekt trvalého a dočasného dopravného značenia, spracovať v súlade so zákonom NR SR č. 8/2009 Z. z. o cestnej premávke a o doplnení niektorých zákonov v znení neskorších predpisov, vyhláškou MV SR č. 9/2009 Z. z., ktorou sa vykonáva zákon o cestnej premávke a o doplnení niektorých zákonov a tento predložiť na odsúhlasenie KR PZ v Prešove, krajský dopravný inšpektorát, Pionierska 33, 080 05 Prešov.

Toto vyjadrenie dotknutého orgánu – Okresného úradu Prešov, odboru cestnej dopravy a pozemných komunikácií (ustanovenie § 140a ods. 1 písm. a) stavebného zákona), je záväzným stanoviskom pre stavebné konanie stavby podľa ustanovenia § 140b ods. 1 stavebného zákona.

S pozdravom

Okresný úrad Prešov
odbor cestnej dopravy a pozemných komunikácií
Námestie mieru 3
080 01 Prešov
- 6 -

Ing. František Vaško
vedúci odboru



OKRESNÝ ÚRAD SABINOV

odbor starostlivosti o životné prostredie

Námestie slobody 85, 083 01, Sabinov

ISPO spol. s r.o., inžinierske stavby	
Podacie číslo: 14-08-2017	Číslo spisu:
Prílohy/liesty:	Vybavuje: RH

ISPO spol. s r.o.
Inžinierske stavby
Slovenská 86
080 01 Prešov

Vaša značka

0441/2017-0391

Naša značka

OU-SB-OSZP-2017/677-04/Pi-ŠSOPaK

Vybavuje

Ing. Piskoríková

Sabinov

09.08.2017

Vec

„EuroVelo 11 v Prešovskom kraji, úsek Veľký Šariš – Pečovská Nová Ves“ - žiadosť o vyjadrenie k PD stavby na účely stavebného konania - vyjadrenie

Na Okresný úrad Sabinov, Nám. slobody 85, 083 01 Sabinov (ďalej len „okresný úrad“) bola dňa 25.05.2017 doručená žiadosť spoločnosti **ISPO spol. s r.o., Inžinierske stavby, Slovenská 86, 080 01 Prešov** ako spracovateľ projektovej dokumentácie stavby o vyjadrenie k PD stavby „EuroVelo 11 v Prešovskom kraji, úsek Veľký Šariš – Pečovská Nová Ves“ na účely stavebného konania.

Na základe vyššie uvedenej žiadosti dáva okresný úrad ako príslušný orgán štátnej správy ochrany prírody a krajiny podľa § 5 ods. 1 zákona č. 525/2003 Z.z. o štátnej správe starostlivosti o životné prostredie a o zmene a doplnení niektorých zákonov v zmysle § 68 ods. f) v spojení s § 9 ods. 1 písm. c) zákona č. 543/2002 Z.z. o ochrane prírody a krajiny v znení neskorších predpisov (ďalej len „zákon OPaK“) pre účely stavebného konania nasledujúce

vyjadrenie:

Predmetom riešenia predloženej dokumentácie je stavba úseku cyklomagistrály EuroVelo 11 v úseku Veľký Šariš – Pečovská Nová Ves.

Cyklocesta začína napojením na cyklocestu na hranici katastrov Veľký Šariš – Šarišské Michal'any, pokračuje severozápadným smerom po miestnych a poľných komunikáciách – po ochrannej hrádzi rieky Torysa.

Celá trasa je rozdelená na štyri čiastkové úseky pre jednotlivé katastre, cez ktoré cyklocesta povedie: k.ú. Šarišské Michal'any, Orkucany, Sabinov, Pečovská Nová Ves.



OKRESNÝ
ÚRAD
SABINOV

Telefón

+421/51 4880357

Fax

+421/51 4880311

E-mail

monika.piskorikova@minv.sk

Internet

www.minv.sk

IČO

00151866

Lokalita, kde je stavba navrhovaná sa nachádza v krajine s prvým stupňom ochrany, t.j. jedná sa o územie, ktorému sa neposkytuje osobitná ochrana podľa zákona OPaK. Nie je súčasťou ani v dotyku s národnou sieťou chránených území, neprechádza žiadnym chráneným územím európskeho významu v rámci európskej sústavy chránených území NATURA 2000.

Lokalita kopíruje a zasahuje do **biokoridoru nadregionálneho významu rieky Torysa**. Ostatné vodné toky, ktoré trasa križuje, resp. okolo nich prechádza predstavujú biokoridory na miestnej úrovni systému ekologickej stability, najmä ak sú lemované drevitou vegetáciou.

V okolí Torysy sa nachádzajú **brehové porasty patriace medzi biotopy európskeho resp. národného významu** podľa zákona OPaK. V trase cyklocesty je **evidovaný výskyt lúčnych biotopov európskeho resp. národného významu** (napr. v k.ú. Šarišské Michaľany a Sabinov trasa zasahuje do evidovaných biotopov európskeho významu Lk 1 Nížinné a podhorské kosné lúky, kód NATURA: 6510).

Pri realizácii stavby **môže dôjsť k poškodeniu alebo zničeniu vyššie uvedených biotopov európskeho a národného významu.**

Ak orgán ochrany prírody a krajiny vo svojom vyjadrení podľa § 9 ods. 1 zákona OPaK upozorní na to, že činnosťou, ku ktorej sa dáva vyjadrenie, môže dôjsť k poškodeniu alebo zničeniu biotopu európskeho významu, je **stavebník povinný požiadať o vydanie súhlasu orgánu ochrany prírody v zmysle § 6 ods. 2 zákona OPaK** na zásah do tohto biotopu.

Stavbu je možné realizovať za dodržania nasledujúcich podmienok:

- **Pred vydaním stavebného povolenia bude vydaný súhlas príslušného orgánu ochrany prírody a krajiny podľa § 6 ods. 2 zákona OPaK**, príslušným orgánom je Okresný úrad Sabinov, OSŽP, Nám. slobody 85, 083 01 Sabinov;
- **pred vydaním stavebného povolenia bude vydaný súhlas na výrub drevín podľa § 47 zákona OPaK;**
- **rozsah a náklady na výrub drevín a náhradnú výsadbu budú súčasťou stavby,**
- výrub dreviny možno vykonať až po vyznačení výrubu dreviny a po právoplatnosti súhlasu na výrub drevín;
- výruby drevín spojené s realizáciou projektu realizovať v mimovegetačnom období (od 1.10. do 31.3. kalendárneho roka);
- vylúčiť výrub akýchkoľvek drevín alebo krovia na brehoch vodných tokov, s výnimkou úsekov, na ktorých bude navyšovaná ochranná protipovodňová hrádza, resp. pri ich križovaní, avšak maximálne v šírke telesa cyklocesty; plochy zelene na inundačnej strane hrádze ponechať bez zásahu;
- v okolí stavby nevysádzať nepôvodné tzv. invázne druhy rastlín, v prípade výsadby drevín budú vysádzané pôvodné autochtónne listnaté druhy tak, aby nenarúšali statiku navrhovanej stavby;



OKRESNÝ
ÚRAD
SABINOV

Telefón
+421/51 4880357

Fax
+421/51 4880311

E-mail
monika.piskorikova@minv.sk

Internet
www.minv.sk

IČO
00151866

- informačné tabule, smerové stĺpiky, odpočívadlá umiestňovať mimo brehových porastov vodných tokov, biotopov európskeho resp. národného významu, resp. umiestňovať ich na kraj porastov resp. biotopov;
- pri zemných prácach zamedziť dovozu zeminy kontaminovanej semenami, spórmi alebo odrezkami inváznych druhov rastlín;
- vylúčiť prejazd vozidiel a stavebných mechanizmov mimo účelovej prístupovej komunikácie resp. mimo plochy budúcej cyklotrasy.

Toto vyjadrenie nenahrádza súhlas ani povolenie, ktoré je potrebné vydať podľa zákona OPaK resp. podľa osobitných právnych predpisov.

Okresný úrad Sabinov
odbor starostlivosti o životné prostredie
Námestie slobody 85, 083 01 Sabinov
- 1 -

Ing. Stanislav Grašek
vedúci odboru

Na vedomie:

1. Mesto Sabinov, Nám. slobody 57, 083 01 Sabinov
2. Obec Šarišské Michaľany, kpt. Nálepku 18, 082 22 Šarišské Michaľany
3. Obec Pečovská Nová Ves, Hlavná 33, 082 56 Pečovská Nová Ves



OKRESNÝ
ÚRAD
SABINOV

Telefón
+421/51 4880357

Fax
+421/51 4880311

E-mail
monika.piskorikova@minv.sk

Internet
www.minv.sk

IČO
00151866

